

Свидетельство № 0488.04-2012-7838460513-П-057 от «05» марта



«УТВЕРЖДАЮ»

Генеральный директор

ООО «Международный аэропорт

Чебоксары»

Р.В. Минаев

2020 г.

Том 1

**Проект решения по установлению зоны с особыми  
условиями использования территории – приаэродромной  
территории аэродрома Чебоксары**

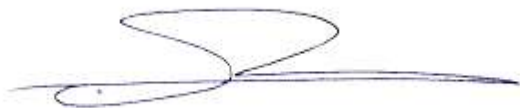
*Свидетельство № 0488.04-2012-7838460513-П-057 от «05» марта*

## Том 1

# Проект решения по установлению зоны с особыми условиями использования территории – приаэродромной территории аэродрома Чебоксары

**Генеральный директор  
АО «Новая Авиация»**

**Р.П. Алексеев**



## **Состав проекта решения об установлении приаэродромной территории аэродрома Чебоксары**

Том 1. Проект решения по установлению зоны с особыми условиями использования территории – приаэродромной территории аэродрома Чебоксары. Текстовое и графическое описание местоположения границ приаэродромной территории и выделенных на ней подзон, перечень координат характерных точек этих границ

Том 2. Пояснительная записка к проекту решения по установлению зоны с особыми условиями использования территории - приаэродромной территории аэродрома Чебоксары

Том 3. Проект седьмой подзоны приаэродромной территории аэродрома Чебоксары. Пояснительная записка

Оглавление

Состав проекта решения об установлении приаэродромной территории аэродрома Чебоксары .....	3
Введение .....	5
<b>Приаэродромная территории аэродрома Чебоксары.....</b>	<b>9</b>
<b>Обоснование границ выделяемых подзон приаэродромной территории .....</b>	<b>17</b>
Первая подзона .....	17
Вторая подзона.....	25
Третья подзона .....	31
Четвертая подзона.....	41
Пятая подзона.....	113
Шестая подзона .....	117
Седьмая подзона.....	123
<b>Перечень кадастровых кварталов, попадающих в границы приаэродромной территории .....</b>	<b>129</b>



## Введение

Проект решения по установлению зоны с особыми условиями использования территории – приаэродромной территории аэродрома Чебоксары разработан АО «Новая Авиация» г. Санкт-Петербург, имеющим Свидетельство о допуске к определенному виду работ, которые оказывают влияние на безопасность объектов капитального строительства № 048.04.2012-7838460513-П-057 от 05.03.2015г.

Разработка проекта решения по установлению зоны с особыми условиями использования территории – приаэродромной территории аэродрома обусловлена требованиями Федерального закона от 01.07.2017 № 135 "О внесении изменений в отдельные законодательные акты Российской Федерации в части совершенствования порядка установления и использования приаэродромной территории и санитарно-защитной зоны".

Правила установления приаэродромной территории и выделения на приаэродромной территории подзон регламентированы:

- Постановлением правительства Российской Федерации № 1460 от 2 декабря 2017 года «Об утверждении Правил установления приаэродромной территории, Правил выделения на приаэродромной территории подзон и Правил разрешения разногласий, возникающих между высшими исполнительными органами государственной власти субъектов Российской Федерации и уполномоченными Правительством Российской Федерации федеральными органами исполнительной власти при согласовании проекта решения об установлении приаэродромной территории».
- Приложением к Письму Росавиации от 27.11.2020 г. №Исх-47904/04 «Методические рекомендации по разработке проекта решения об установлении приаэродромных территорий аэродромов гражданской авиации Российской Федерации»

Согласно п.2 ФЗ № 135 от 01.07.2017 приаэродромная территория является зоной с особыми условиями использования территорий. На приаэродромной территории выделяются следующие подзоны, в которых устанавливаются ограничения использования объектов недвижимости и осуществления деятельности:

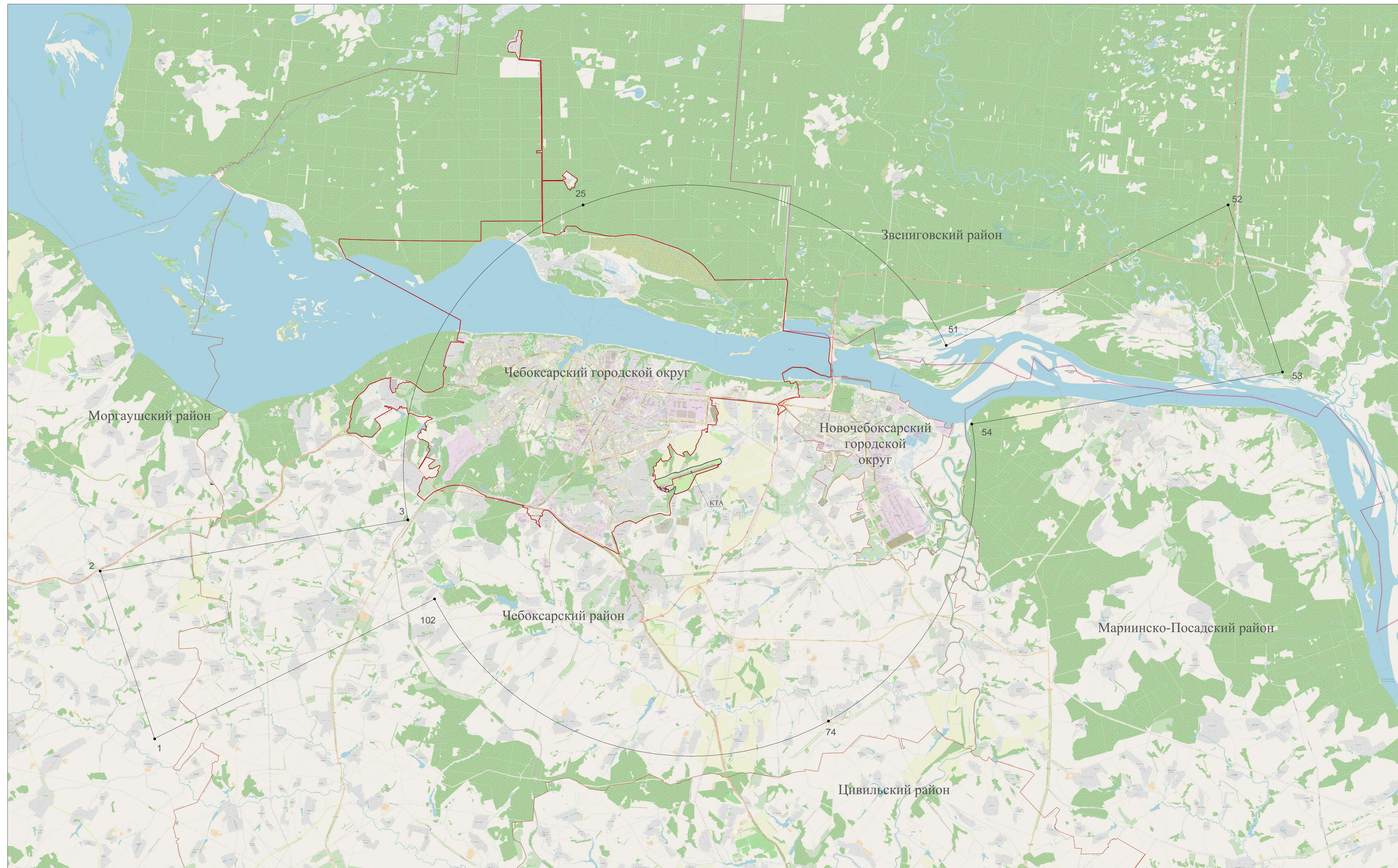
1. Первая подзона – в границах первой подзоны запрещается размещать объекты, не предназначенные для организации и обслуживания воздушного движения и воздушных перевозок, обеспечения взлета, посадки, руления и стоянки воздушных судов;
2. Вторая подзона – в границах второй подзоны запрещается размещать объекты, не предназначенные для обслуживания пассажиров и обработки багажа, грузов и почты, обслуживания воздушных судов, хранения авиационного топлива и заправки воздушных судов, обеспечения энергоснабжения, а также объекты, не относящиеся к инфраструктуре аэропорта;
3. Третья подзона – в границах третьей подзоны запрещается размещать объекты, высота которых превышает ограничения, установленные уполномоченным Правительством Российской Федерации федеральным органом исполнительной власти при установлении соответствующей приаэродромной территории;

4. Четвертая подзона – в границах четвертой подзоны запрещается размещать объекты, создающие помехи в работе наземных объектов средств и систем обслуживания воздушного движения, навигации, посадки и связи, предназначенных для организации воздушного движения и расположенных вне первой подзоны;
5. Пятая подзона – в границах пятой подзоны запрещается размещать опасные производственные объекты, функционирование которых может повлиять на безопасность полетов воздушных судов;
6. Шестая подзона – в границах шестой подзоны запрещается размещать объекты, способствующие привлечению и массовому скоплению птиц;
7. Седьмая подзона – в границах седьмой подзоны, ввиду превышения уровня шумового, электромагнитного воздействий, концентраций загрязняющих веществ в атмосферном воздухе запрещается размещать объекты, виды которых в зависимости от их функционального назначения определяются уполномоченным Правительством Российской Федерации федеральным органом исполнительной власти при установлении соответствующей приаэродромной территории с учетом требований законодательства в области обеспечения санитарно-эпидемиологического благополучия населения, если иное не установлено федеральными законами.

Настоящий проект содержит текстовое и графическое описание местоположения границ приаэродромной территории и выделенных на ней подзон. Оформление графических материалов выполнено в соответствии с приказом Федерального агентства Воздушного транспорта Министерства транспорта Российской Федерации (Росавиация) №972-17 от 30 ноября 2017г. и Приложением к Письму Росавиации от 27.11.2020 г. № Исх-47904/04 «Методические рекомендации по разработке проекта решения об установлении приаэродромных территорий аэродромов гражданской авиации Российской Федерации».



Схема границы приаэродромной территории



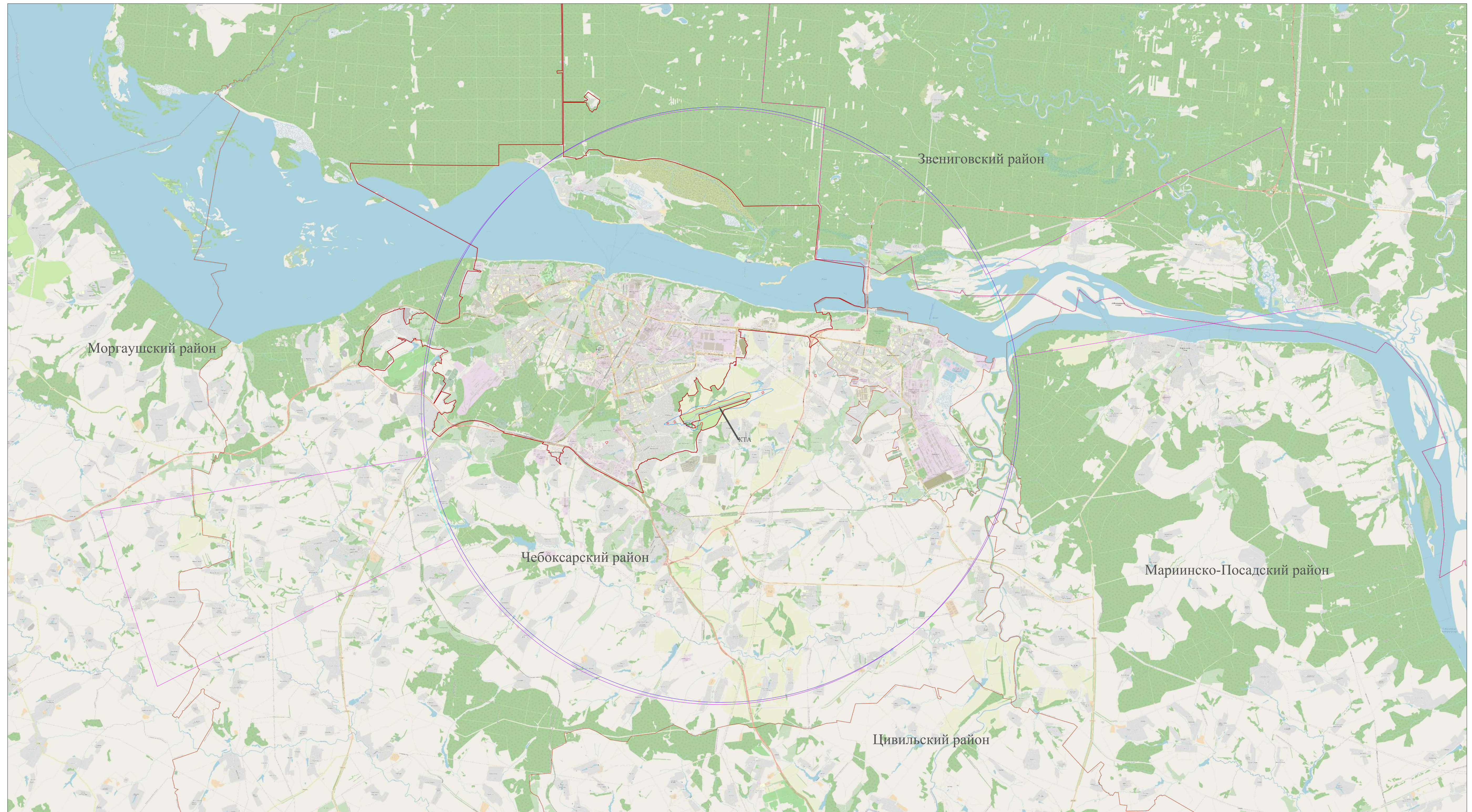
Масштаб 1:100 000

Условные обозначения

- Граница приаэродромной территории
- 5.N Характерная точка границы приаэродромной территории
- КТА (контрольная точка аэропорта)
- Границы муниципальных образований
- Граница между Чувашской республикой и Республикой Марий Эл



Схема подзон приаэродромной территории



Масштаб 1:100 000

Условные обозначения

- Граница первой подзоны
- Граница второй подзоны
- Граница третьей и пятой подзон
- Граница четвертой подзоны
- Граница шестой подзоны
- Граница седьмой подзоны
- Границы муниципальных образований
- Граница между Чувашской республикой и Республикой Марий Эл



## Приаэродромная территория аэродрома Чебоксары

Граница приаэродромной территории аэродрома Чебоксары смоделирована методом построения результирующей внешней границы ПАТ исходя из установленных ниже границ семи подзон.

Граница приаэродромной территории аэродрома Чебоксары определяется границами 3, 4, 5 и 6 подзон.

Наибольшую площадь в структуре приаэродромной территории имеют 3 и 5 подзоны, занимающие площадь 929,63 км<sup>2</sup>.

1 и 2 подзоны включают участки хозяйственной деятельности аэродрома и расположены внутри обобщенной границы приаэродромной территории аэродрома Чебоксары и не участвуют в формировании общей границы.

4 подзона представлена кругом радиусом 15 км от ОРЛ-А и занимает площадь 706,4 км<sup>2</sup> и участвует в формировании общей границы ПАТ.

6 подзона представлена кругом радиусом 15 км от КТА и частично совпадает с границей 3 подзоны. Площадь шестой подзоны составляет 706,4 км<sup>2</sup>.

7 подзона построена по совокупности шумового воздействия, химического воздействия и электромагнитного воздействия от передающих радиотехнических объектов. Контур 7 подзоны расположен внутри обобщенной границы приаэродромной территории аэродрома Чебоксары и не участвуют в формировании общей границы.

Граница седьмой подзоны выделена по совокупности шумового воздействия, химического воздействия и электромагнитного воздействия от передающих радиотехнических объектов (далее – ПРТО), а также с учетом согласованной санитарно-защитной зоны аэропорта.

Граница седьмой подзоны выделена по совокупности следующих факторов:

1. по изолинии распространения на местности ПДУ эквивалентного шума для дневного времени суток (с 7:00 до 23:00) равного  $L_{Aэкв} = 55$  дБА;
2. по внешней границе зоны ограничения застройки (далее – ЗОЗ) ПРТО в северной части в районе расположения ОРЛ-А;
3. по границе совокупного воздействия источников наземной инфраструктуры аэропортового комплекса в его юго-западной части.

Перечень координат точек, являющихся центрами дуговых участков и координат характерных точек границ приаэродромной территории аэродрома Чебоксары в системе координат, используемой для ведения ЕГРН (МСК-21), а также в системе координат ПЗ-90.11/ГСК-2011 представлены в таблице 1.

Таблица 1 Перечень координат характерных точек границы приаэродромной территории аэродрома Чебоксары

№ точки	МСК-21		Система координат ПЗ-90.11/ГСК-2011					
			широта			долгота		
	Х	У	град	мин	сек	град	мин	сек
1	389907.03	1209189.52	55	57	44	46	53	41
2	398720.33	1206325.23	56	2	28	46	50	51

Проект решения по установлению зоны с особыми условиями использования территории – приаэродромной территории аэродрома Чебоксары

3	401434.55	1222537.84	56	4	0	47	6	26
4	402211.17	1222414.89	56	4	25	47	6	19
5	403149.32	1222326.28	56	4	55	47	6	13
6	404091.18	1222296.74	56	5	26	47	6	11
7	405033.04	1222326.40	56	5	56	47	6	13
8	405971.17	1222415.14	56	6	27	47	6	17
9	406901.88	1222562.62	56	6	57	47	6	26
10	407821.50	1222768.24	56	7	27	47	6	37
11	408726.39	1223031.20	56	7	56	47	6	52
12	409612.98	1223350.46	56	8	25	47	7	10
13	410477.77	1223724.76	56	8	53	47	7	32
14	411317.36	1224152.62	56	9	20	47	7	56
15	412128.43	1224632.36	56	9	46	47	8	24
16	412907.77	1225162.07	56	10	12	47	8	54
17	413652.31	1225739.68	56	10	36	47	9	27
18	414359.12	1226362.90	56	10	59	47	10	3
19	415025.39	1227029.26	56	11	20	47	10	41
20	415648.52	1227736.15	56	11	41	47	11	22
21	416226.02	1228480.77	56	11	59	47	12	5
22	416755.63	1229260.18	56	12	17	47	12	50
23	417235.26	1230071.31	56	12	32	47	13	37
24	417663.01	1230910.96	56	12	46	47	14	26
25	418037.20	1231775.80	56	12	58	47	15	16
26	418356.34	1232662.44	56	13	9	47	16	7
27	418619.18	1233567.36	56	13	18	47	17	0
28	418824.68	1234487.00	56	13	24	47	17	53
29	418972.03	1235417.73	56	13	29	47	18	47
30	419060.64	1236355.88	56	13	32	47	19	41
31	419090.18	1237297.74	56	13	33	47	20	36
32	419060.52	1238239.60	56	13	32	47	21	31
33	418971.78	1239177.73	56	13	30	47	22	25
34	418824.30	1240108.44	56	13	25	47	23	19
35	418618.68	1241028.06	56	13	18	47	24	13
36	418355.72	1241932.95	56	13	10	47	25	5
37	418036.46	1242819.54	56	13	0	47	25	57
38	417662.16	1243684.33	56	12	47	47	26	47
39	417234.30	1244523.92	56	12	34	47	27	36
40	416754.56	1245334.99	56	12	18	47	28	23
41	416711.24	1245398.72	56	12	17	47	28	26
42	416639.85	1245519.46	56	12	14	47	28	33
43	416110.24	1246298.87	56	11	57	47	29	19
44	415532.73	1247043.49	56	11	39	47	30	2
45	414909.61	1247750.38	56	11	19	47	30	43
46	414243.33	1248416.75	56	10	57	47	31	22
47	413536.53	1249039.97	56	10	34	47	31	58
48	412791.99	1249617.58	56	10	10	47	32	31
49	412012.65	1250147.29	56	9	45	47	33	2
50	411201.59	1250627.03	56	9	19	47	33	30
51	410631.99	1250917.31	56	9	0	47	33	47
52	418041.71	1265776.34	56	12	59	47	48	9
53	409228.41	1268640.63	56	8	14	47	50	53
54	406486.82	1252264.47	56	6	46	47	35	4
55	405855.40	1252364.52	56	6	26	47	35	10

Проект решения по установлению зоны с особыми условиями использования территории – приаэродромной территории аэродрома Чебоксары

56	404917.26	1252453.27	56	5	56	47	35	15
57	403975.41	1252482.93	56	5	25	47	35	17
58	403033.55	1252453.40	56	4	55	47	35	15
59	402095.40	1252364.78	56	4	24	47	35	10
60	401164.67	1252217.43	56	3	54	47	35	2
61	400245.03	1252011.94	56	3	24	47	34	50
62	399340.10	1251749.10	56	2	55	47	34	34
63	398453.47	1251429.96	56	2	27	47	34	16
64	397588.62	1251055.78	56	1	59	47	33	54
65	396748.98	1250628.03	56	1	31	47	33	30
66	395937.85	1250148.41	56	1	5	47	33	2
67	395158.43	1249618.80	56	0	40	47	32	31
68	394413.81	1249041.29	56	0	16	47	31	58
69	393706.92	1248418.17	55	59	53	47	31	22
70	393040.55	1247751.89	55	59	32	47	30	44
71	392417.33	1247045.09	55	59	11	47	30	3
72	391839.73	1246300.55	55	58	53	47	29	20
73	391310.01	1245521.21	55	58	36	47	28	35
74	390830.27	1244710.14	55	58	20	47	27	48
75	390402.41	1243870.56	55	58	6	47	27	0
76	390028.11	1243005.76	55	57	54	47	26	10
77	389708.84	1242119.17	55	57	44	47	25	19
78	389445.88	1241214.28	55	57	35	47	24	27
79	389240.26	1240294.67	55	57	28	47	23	34
80	389092.78	1239363.96	55	57	23	47	22	40
81	389004.04	1238425.82	55	57	21	47	21	46
82	388974.37	1237483.97	55	57	19	47	20	52
83	389003.91	1236542.11	55	57	20	47	19	58
84	389092.52	1235603.96	55	57	23	47	19	4
85	389239.87	1234673.23	55	57	28	47	18	10
86	389445.37	1233753.59	55	57	34	47	17	17
87	389708.20	1232848.66	55	57	43	47	16	25
88	390027.34	1231962.03	55	57	53	47	15	34
89	390401.53	1231097.18	55	58	5	47	14	44
90	390829.27	1230257.53	55	58	19	47	13	55
91	391308.90	1229446.40	55	58	34	47	13	8
92	391353.32	1229381.03	55	58	35	47	13	4
93	391425.80	1229258.49	55	58	38	47	12	57
94	391955.51	1228479.15	55	58	55	47	12	12
95	392533.12	1227734.61	55	59	13	47	11	29
96	393156.34	1227027.80	55	59	33	47	10	48
97	393822.70	1226361.53	55	59	55	47	10	10
98	394529.59	1225738.40	56	0	17	47	9	33
99	395274.21	1225160.90	56	0	41	47	9	0
100	396053.62	1224631.29	56	1	7	47	8	29
101	396864.75	1224151.66	56	1	33	47	8	1
102	397266.19	1223947.15	56	1	46	47	7	49
1	389907.03	1209189.52	55	57	44	46	53	41

Проект решения по установлению зоны с особыми условиями использования территории – приаэродромной территории аэродрома Чебоксары

Аэропорт Чебоксары расположен в городе Чебоксары, столице Чувашской Республики. В границы приаэродромной территории попадает Чувашская Республика и Республика Марий Эл. Сведения о Муниципальных образованиях и населенных пунктах, попадающих в границы приаэродромной территории, приведены в таблице 2.

Таблица 2 Перечень муниципальных образований и населенных пунктов, границах территорий которых полностью или частично расположена приаэродромная территория

№	Городской округ/ Муниципальный район	Поселение	Населенный пункт	Подзоны, в границах которых расположен населенный пункт
<b>Чувашская Республика</b>				
1	Новочебоксарск	-	г. Новочебоксарск	3,4,5,6
		-	д. Ольдеево	3,4,5,6
2	Чебоксары	-	<u>г.Чебоксары</u>	1,2,3,4,5,6,7
		-	пгт. Новые Лапсары	3,4,5,6
		-	пгт. Сосновка	3,4,5,6
3	Марпосадский район	-	-	3,4,5,6
		-	<u>г. Мариинский Посад</u>	3,5
4	Моргаушский район	<u>с.п. Кадикасинское</u>	-	3,5
			д. Карамалькасы	3,5
			д. Яраккасы	3,5
		<u>с.п. Москакасинское</u>	-	3,5
			<u>с.п. Орининское</u>	-
		<u>с.п. Ярабайкасинское</u>	-	3,5
			д. Верхний Томлай	3,5
			д. Вускасы	3,5
			д. Ермаково	3,5
			д. Идагачкасы	3,5
			д. Иштереки	3,5
			д. Костеряки	3,5
			д. Миллодакасы	3,5
			д. Нижний Томлай	3,5
д. Новый Томлай	3,5			
д. Сыбайкасы	3,5			
д. Ярабайкасы	3,5			
5	Чебоксарский район	<u>с.п. Абашевское</u>	-	1,2,3,4,5,6,7
			д. Байсубаково	3,4,5,6
			д. Завражное	3,4,5,6
			д. Клычево	3,4,5,6
			д. Моштауши	3,4,5,6
			д. Эзеккасы	3,4,5,6
		<u>с.п. Акулевское</u>	с. Абашево	3,4,5,6
			-	3,4,5,6
			д. Лагери	3,4,5,6
			д. Сютпылых	3,4,5,6
		<u>с.п. Атлашевское</u>	д. Шорчекасы	3,4,5,6
с. Акулево	3,4,5,6			
-	3,4,5,6			
		д. Алатырькасы	3,4,5,6	



Проект решения по установлению зоны с особыми условиями использования территории – приаэродромной территории аэродрома Чебоксары

		д. Алымкасы	3,4,5,6
		д. Верхний Магазь	3,4,5,6
		д. Кодеркасы	3,4,5,6
		д. Липово	3,4,5,6
		д. Нижний Магазь	3,4,5,6
		д. Толиково	3,4,5,6
		д. Томакасы	3,4,5,6
		д. Ураево-Магазь	3,4,5,6
		п. Новое Атлышево	3,4,5,6
	с.п. Большекатрасьское	-	3,4,5,6
		д. Большие Катраси	3,4,5,6
		д. Василькасы	3,4,5,6
		д. Малое Янгильдино	3,4,5,6
		д. Малые Карачуры	3,4,5,6
		д. Митрофанкасы	3,4,5,6
		д. Сархорн	3,4,5,6
	д. Яуши	3,4,5,6	
	с.п. Вурман- Сюктерское	-	3,5
		с. Анат-Киняры	3,5
	с.п. Ишлейское	-	3,5
		д. Вуспорт-Чурачики	3,5
		д. Кивьял-Чурачики	3,5
		д. Корак-Чурачики	3,5
		д. Мамги	3,5
		д. Мукаринкасы	3,5
		д. Мутикасы	3,5
		д. Олгаши	3,5
		д. Синьял-Чурачики	3,5
		д. Хачики	3,5
		д. Хорамакасы	3,5
		д. Чермаки	3,5
		д. Шайгильдино	3,5
		д. Ядринкасы	3,5
	с. Ишлеи	3,5	
	с.п. Кугесьское	-	3,4,5,6
		пгт. Кугеси	3,4,5,6
	с.п. Кшуашское	-	3,4,5,6
		д. Тимер-Сирма	3,5
	с.п. Лапсарское	-	
		д. Асакасы	3,4,5,6
		д. Большие Карачуры	3,4,5,6
		д. Вурманкасы	3,4,5,6
		д. Лапсары	3,4,5,6
		д. Ойкасы	3,4,5,6
		д. Синьлы	3,4,5,6
		д. Сятракасы	3,4,5,6
		д. Хирое-Сир	3,4,5,6
	д. Чергаши	3,4,5,6	
	с.п. Сарабакинское	-	3,4,5,6

Проект решения по установлению зоны с особыми условиями использования территории – приаэродромной территории аэродрома Чебоксары

		д. Хурынлых	3,4,5,6
		д. Пикшик	3,4,5,6
		д. Шоркино	3,4,5,6
		д. Самуково	3,4,5,6
		д. Сятракасы	3,4,5,6
	с.п. Синьял-Покровское	-	3,4,5,6
		д. Важуково	3,5
		д. Пархикасы	3,5
		д. Селиванкино	3,5
		д. Синьял-Покровское	3,5
		д. Хозандайкино	3,5
		д. Яранкасы	3,5
		ст. Ишлеи	3,5
	с.п. Синьяльское	-	1,2,3,4,5,6,7
		д. Аркасы	3,4,5,6
		д. Арманкасы	3,4,5,6
		д. Ильбеши	3,4,5,6
		д. Малое Шахчурино	3,4,5,6
		д. Мошкасы	3,4,5,6
		д. Пихтулино	3,4,5,6
		д. Типсирмы	3,4,5,6
		д. Устакасы	3,4,5,6
		д. Чиршкасы	3,4,5,6
		д. Шанары	3,4,5,6
		д. Юраково	3,4,5,6
		д. Ягудары	3,4,5,6
		д. Янашкасы	3,4,5,6
		д. Яндово	3,4,5,6
		с. Альгешево	3,4,5,6
	с. Синьялы	3,4,5,6	
	с. Черумша	3,4,5,6	
	с.п. Сирмапосинское	-	3,4,5,6
		д. Большое Янгильдино	3,4,5,6
		д. Карадайкасы	3,4,5,6
		д. Сирмапоси	3,4,5,6
		д. Чиршкасы	3,4,5,6
		д. Шакулово	3,4,5,6
		с. Икковр	3,4,5,6
	д. Ямбарусово	3,4,5,6	
	с.п. Шинерпосинское	-	3,4,5,6
		д. Авдан-Сирмы	3,4,5,6
д. Большое Князь-Теняково		3,4,5,6	
д. Большой Чигирь		3,4,5,6	
д. Кивсерткасы		3,4,5,6	
д. Малое Князь-Теняково		3,4,5,6	
д. Малые Коснары		3,4,5,6	
д. Мерешпоси		3,4,5,6	
д. Миснеры		3,4,5,6	
д. Сарадакасы	3,4,5,6		

Проект решения по установлению зоны с особыми условиями использования территории – приаэродромной территории аэродрома Чебоксары

			д. Сирмапоси	3,4,5,6
			д. Типнеры	3,4,5,6
			д. Тренькасы	3,4,5,6
			д. Хырькасы	3,4,5,6
			д. Челкасы	3,4,5,6
			д. Шинерпоси	3,4,5,6
			д. Коснары	3,4,5,6
			д. Новые Тренькасы	3,4,5,6
		с.п. Янышское	-	3,5
<b>Республика Марий Эл</b>				
			-	3,5
6	Звениговский район	с.п. Кокшамарское	д. Кокшамары	3,5
			д. Уржумка	3,5
			с. Сидельниково	3,5
			п. Сокольный	3,5
				3,5
		с.п. Кокшайское	-	3,5
		с. Кокшайск	3,5	



Схема границ первой подзоны, М 1:10 000

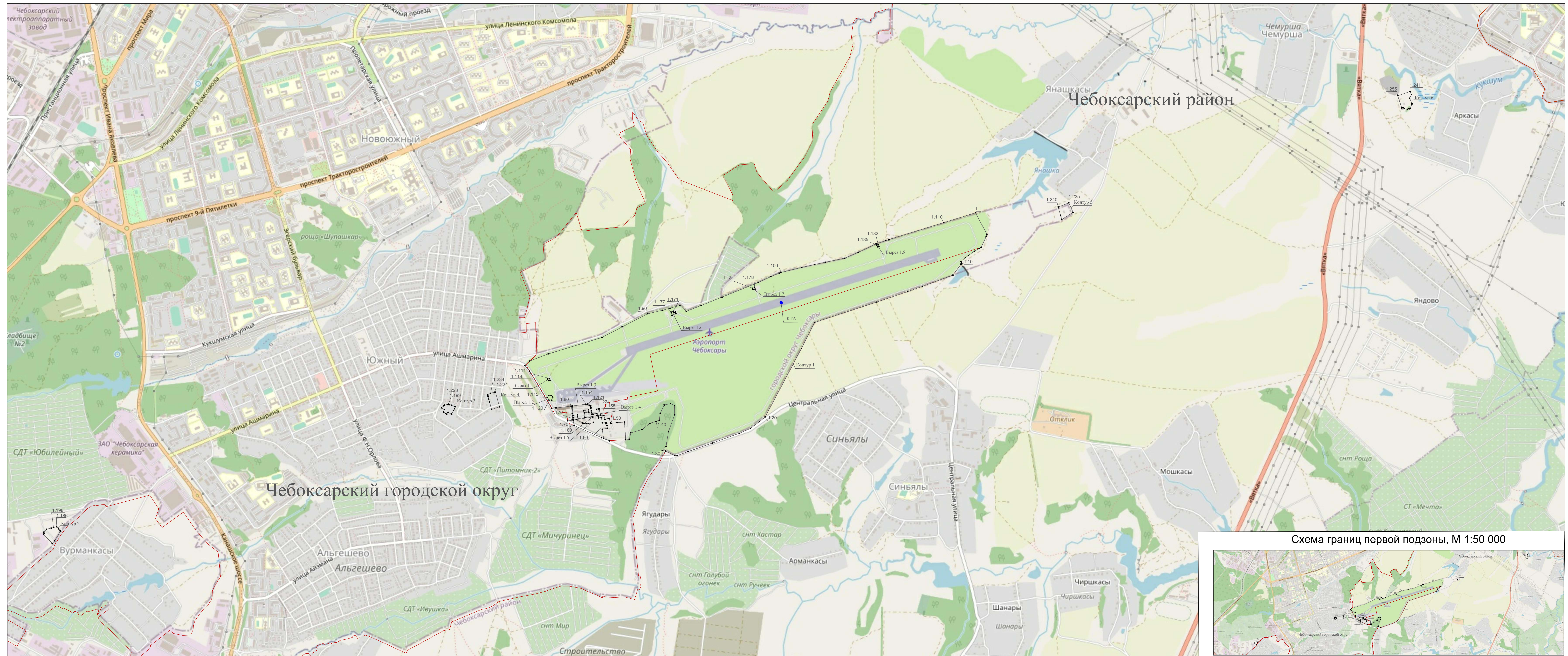
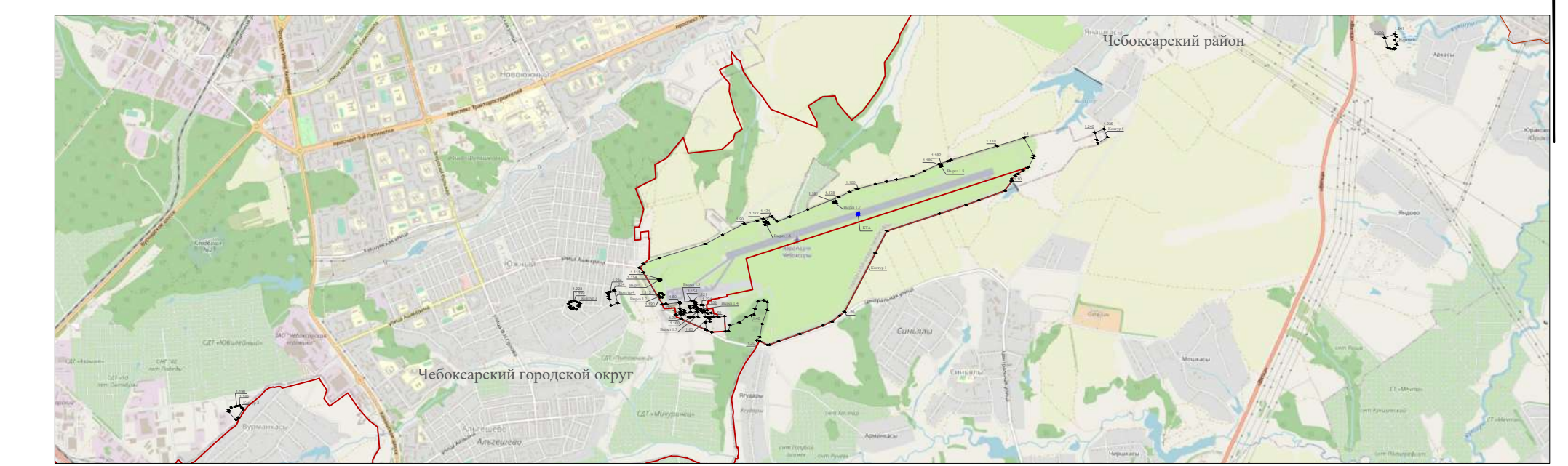


Схема границ первой подзоны, М 1:50 000



- Условные обозначения
- Граница подзоны
  - 1.x Характерная точка границы подзоны
  - Границы муниципальных образований
  - КТА (контрольная точка аэропорта)



## Обоснование границ выделяемых подзон приаэродромной территории

### Первая подзона

Первая подзона приаэродромной территории аэродрома Чебоксары выделена по внешним границам земельных участков, на которых размещены объекты, предназначенные для организации и обслуживания воздушного движения и воздушных перевозок, обеспечения взлета, посадки, руления и стоянки воздушных судов.

**Ограничения использования земельных участков и (или) расположенных на них объектов недвижимости и осуществления экономической и иной деятельности в первой подзоне приаэродромной территории аэродрома Чебоксары:**

В первой подзоне запрещается размещать объекты, не предназначенные для организации и обслуживания воздушного движения и воздушных перевозок, обеспечения взлета, посадки, руления и стоянки воздушных судов.

Перечень координат характерных точек границ первой подзоны приаэродромной территории аэродрома Чебоксары в системе координат МСК-21 и ПЗ-90.11/ГСК-2011 представлен в таблице 3

Таблица 3 Перечень координат характерных точек границ первой подзоны приаэродромной территории аэродрома Чебоксары

№ точки	МСК-21		Система координат ПЗ-90.11/ГСК-2011					
			широта			Долгота		
	X	Y	град	мин	сек	град	мин	сек
Контур 1								
1.1	404670.79	1238990.63	56	5	47	47	22	17
1.2	404504.15	1239080.15	56	5	42	47	22	22
1.3	404484.55	1239073.34	56	5	41	47	22	21
1.4	404403.12	1239034.71	56	5	38	47	22	19
1.5	404394.30	1239019.75	56	5	38	47	22	18
1.6	404372.77	1238981.98	56	5	37	47	22	16
1.7	404339.82	1238935.74	56	5	36	47	22	13
1.8	404321.84	1238911.20	56	5	36	47	22	12
1.9	404293.46	1238877.64	56	5	35	47	22	10
1.10	404283.08	1238881.87	56	5	35	47	22	10
1.11	404279.75	1238879.10	56	5	34	47	22	10
1.12	404270.92	1238878.63	56	5	34	47	22	10
1.13	404187.83	1238815.37	56	5	31	47	22	7
1.14	404187.13	1238815.66	56	5	31	47	22	7
1.15	404100.25	1238580.71	56	5	29	47	21	53
1.16	404058.82	1238462.87	56	5	27	47	21	46
1.17	403978.28	1238224.61	56	5	25	47	21	32
1.18	403820.58	1237744.09	56	5	20	47	21	5
1.19	403617.54	1237640.30	56	5	13	47	20	59
1.20	403086.74	1237359.54	56	4	56	47	20	43
1.21	403050.81	1237315.82	56	4	55	47	20	40
1.22	402997.25	1237244.97	56	4	53	47	20	36
1.23	402960.76	1237161.36	56	4	52	47	20	31

Проект решения по установлению зоны с особыми условиями использования территории – приаэродромной территории аэродрома Чебоксары

1.24	402884.30	1236950.91	56	4	49	47	20	19
1.25	402817.81	1236761.17	56	4	47	47	20	8
1.26	402786.71	1236676.30	56	4	46	47	20	3
1.27	402784.90	1236658.30	56	4	46	47	20	2
1.28	402820.69	1236586.77	56	4	47	47	19	58
1.29	402821.22	1236586.92	56	4	47	47	19	58
1.30	402821.72	1236586.15	56	4	47	47	19	58
1.31	402826.04	1236559.96	56	4	47	47	19	56
1.32	402859.60	1236589.81	56	4	48	47	19	58
1.33	402974.06	1236609.26	56	4	52	47	19	59
1.34	403103.02	1236656.70	56	4	56	47	20	2
1.35	403175.42	1236655.81	56	4	59	47	20	2
1.36	403189.81	1236624.20	56	4	59	47	20	0
1.37	403179.20	1236575.86	56	4	59	47	19	57
1.38	403114.04	1236544.75	56	4	57	47	19	55
1.39	403061.62	1236537.43	56	4	55	47	19	55
1.40	403052.67	1236512.54	56	4	55	47	19	54
1.41	403037.15	1236465.21	56	4	54	47	19	51
1.42	402988.38	1236403.16	56	4	52	47	19	47
1.43	402963.04	1236316.64	56	4	52	47	19	42
1.44	402910.61	1236304.69	56	4	50	47	19	42
1.45	402909.10	1236276.45	56	4	50	47	19	40
1.46	403047.21	1236267.88	56	4	54	47	19	39
1.47	403042.01	1236213.70	56	4	54	47	19	36
1.48	403041.09	1236204.04	56	4	54	47	19	36
1.47	403042.01	1236213.70	56	4	54	47	19	36
1.46	403047.21	1236267.88	56	4	54	47	19	39
1.45	402909.10	1236276.45	56	4	50	47	19	40
1.46	403047.21	1236267.88	56	4	54	47	19	39
1.47	403042.01	1236213.70	56	4	54	47	19	36
1.48	403041.09	1236204.04	56	4	54	47	19	36
1.49	403037.19	1236164.97	56	4	54	47	19	33
1.50	403036.81	1236159.91	56	4	54	47	19	33
1.51	403040.74	1236158.93	56	4	54	47	19	33
1.52	403076.44	1236148.45	56	4	55	47	19	32
1.53	403069.43	1236115.20	56	4	55	47	19	31
1.54	403099.35	1236107.90	56	4	56	47	19	30
1.55	403092.55	1236064.47	56	4	56	47	19	28
1.56	403079.33	1236067.16	56	4	55	47	19	28
1.57	403082.45	1236087.55	56	4	55	47	19	29
1.58	403040.27	1236095.91	56	4	54	47	19	29
1.59	403041.74	1236123.70	56	4	54	47	19	31
1.60	403033.36	1236123.83	56	4	54	47	19	31
1.61	403034.38	1236129.37	56	4	54	47	19	31
1.62	403020.41	1236131.69	56	4	53	47	19	32
1.63	402998.42	1236135.37	56	4	53	47	19	32
1.64	402991.14	1236094.76	56	4	53	47	19	29
1.65	402920.18	1236105.09	56	4	50	47	19	30
1.66	402902.58	1236151.87	56	4	50	47	19	33

Проект решения по установлению зоны с особыми условиями использования территории – приаэродромной территории аэродрома Чебоксары

1.67	402900.09	1236150.23	56	4	50	47	19	33
1.68	402925.81	1236090.47	56	4	50	47	19	29
1.69	403020.75	1235876.44	56	4	53	47	19	17
1.70	403022.61	1235876.73	56	4	54	47	19	17
1.71	403061.89	1235868.53	56	4	55	47	19	16
1.72	403055.39	1235826.95	56	4	55	47	19	14
1.73	403060.41	1235826.34	56	4	55	47	19	14
1.74	403066.60	1235866.31	56	4	55	47	19	16
1.75	403115.85	1235861.54	56	4	57	47	19	16
1.76	403166.87	1235856.60	56	4	58	47	19	16
1.77	403168.63	1235855.79	56	4	58	47	19	16
1.78	403169.78	1235854.84	56	4	58	47	19	15
1.79	403170.39	1235854.12	56	4	58	47	19	15
1.80	403170.54	1235852.60	56	4	58	47	19	15
1.81	403156.76	1235739.98	56	4	58	47	19	9
1.82	403156.17	1235730.30	56	4	58	47	19	8
1.83	403153.18	1235701.45	56	4	58	47	19	7
1.84	403442.48	1235531.34	56	5	7	47	18	57
1.85	403486.28	1235494.21	56	5	8	47	18	55
1.86	403520.35	1235530.81	56	5	10	47	18	57
1.87	403575.67	1235675.93	56	5	11	47	19	5
1.88	403703.40	1236093.01	56	5	16	47	19	29
1.89	403785.45	1236249.50	56	5	18	47	19	38
1.90	403886.57	1236445.18	56	5	22	47	19	49
1.91	403915.35	1236564.88	56	5	22	47	19	56
1.92	403930.91	1236620.50	56	5	23	47	20	0
1.93	403951.98	1236697.14	56	5	24	47	20	4
1.94	403905.92	1236746.80	56	5	22	47	20	7
1.95	403951.37	1236862.19	56	5	24	47	20	14
1.96	404016.76	1237024.05	56	5	26	47	20	23
1.97	404129.02	1237304.26	56	5	29	47	20	39
1.98	404175.14	1237403.22	56	5	31	47	20	45
1.99	404202.93	1237467.96	56	5	32	47	20	49
1.100	404207.35	1237481.27	56	5	32	47	20	49
1.101	404245.90	1237639.90	56	5	33	47	20	59
1.102	404269.31	1237741.92	56	5	34	47	21	4
1.103	404288.08	1237829.58	56	5	35	47	21	9
1.104	404318.72	1237976.98	56	5	36	47	21	18
1.105	404364.99	1238082.30	56	5	37	47	21	24
1.106	404429.93	1238219.76	56	5	39	47	21	32
1.107	404453.67	1238292.12	56	5	40	47	21	36
1.108	404461.06	1238318.67	56	5	40	47	21	38
1.109	404465.87	1238326.47	56	5	40	47	21	38
1.110	404594.25	1238743.53	56	5	45	47	22	2
1.1	404670.79	1238990.63	56	5	47	47	22	17
Вырез 1.1								
1.111	403385.64	1235684.55	56	5	5	47	19	6
1.112	403371.88	1235689.77	56	5	5	47	19	6
1.113	403367.11	1235675.32	56	5	5	47	19	5

Проект решения по установлению зоны с особыми условиями использования территории – приаэродромной территории аэродрома Чебоксары

1.114	403380.86	1235670.10	56	5	5	47	19	5
1.111	403385.64	1235684.55	56	5	5	47	19	6
Вырез 1.2								
1.115	403237.76	1235669.40	56	5	0	47	19	5
1.116	403254.24	1235679.83	56	5	1	47	19	5
1.117	403254.16	1235698.91	56	5	1	47	19	6
1.118	403242.35	1235711.11	56	5	1	47	19	7
1.119	403217.37	1235703.24	56	5	0	47	19	7
1.120	403217.46	1235681.42	56	5	0	47	19	5
1.115	403237.76	1235669.40	56	5	0	47	19	5
Вырез 1.3								
1.121	403185.80	1235980.38	56	4	59	47	19	23
1.122	403178.11	1235992.76	56	4	59	47	19	23
1.123	403173.28	1235995.99	56	4	58	47	19	24
1.124	403174.33	1236005.44	56	4	58	47	19	24
1.125	403169.39	1236006.12	56	4	58	47	19	24
1.126	403156.74	1236007.51	56	4	58	47	19	24
1.127	403156.52	1236005.38	56	4	58	47	19	24
1.128	403151.70	1236005.91	56	4	58	47	19	24
1.129	403133.19	1236007.66	56	4	57	47	19	24
1.130	403133.36	1236010.86	56	4	57	47	19	25
1.131	403119.01	1236012.27	56	4	57	47	19	25
1.132	403104.79	1236014.30	56	4	56	47	19	25
1.133	403105.12	1236016.97	56	4	56	47	19	25
1.134	403106.13	1236022.77	56	4	56	47	19	25
1.135	403108.78	1236022.36	56	4	56	47	19	25
1.136	403114.02	1236051.43	56	4	57	47	19	27
1.137	403095.99	1236054.02	56	4	56	47	19	27
1.138	403081.77	1235963.17	56	4	55	47	19	22
1.139	403118.73	1235956.93	56	4	57	47	19	21
1.140	403124.54	1235990.61	56	4	57	47	19	23
1.141	403142.18	1235987.57	56	4	57	47	19	23
1.142	403135.29	1235949.05	56	4	57	47	19	21
1.143	403080.99	1235958.22	56	4	55	47	19	21
1.144	403067.37	1235871.17	56	4	55	47	19	16
1.145	403083.30	1235869.69	56	4	55	47	19	16
1.146	403087.30	1235903.52	56	4	56	47	19	18
1.147	403102.67	1235901.63	56	4	56	47	19	18
1.148	403098.58	1235868.27	56	4	56	47	19	16
1.149	403163.81	1235862.19	56	4	58	47	19	16
1.150	403166.92	1235862.14	56	4	58	47	19	16
1.151	403169.13	1235862.53	56	4	58	47	19	16
1.152	403170.96	1235863.22	56	4	58	47	19	16
1.153	403171.92	1235863.83	56	4	58	47	19	16
1.154	403184.74	1235968.61	56	4	59	47	19	22
1.121	403185.80	1235980.38	56	4	59	47	19	23
Вырез 1.4								
1.155	403148.66	1236071.20	56	4	58	47	19	28
1.156	403100.21	1236080.98	56	4	56	47	19	29



Проект решения по установлению зоны с особыми условиями использования территории – приаэродромной территории аэродрома Чебоксары

1.157	403096.78	1236059.08	56	4	56	47	19	27
1.158	403146.62	1236052.01	56	4	58	47	19	27
1.159	403147.87	1236064.08	56	4	58	47	19	28
1.155	403148.66	1236071.20	56	4	58	47	19	28
Вырез 1.5								
1.160	403085.63	1236020.23	56	4	56	47	19	25
1.161	403041.15	1236026.18	56	4	54	47	19	25
1.162	403036.10	1235986.81	56	4	54	47	19	23
1.163	403034.95	1235970.30	56	4	54	47	19	22
1.164	403032.98	1235953.16	56	4	54	47	19	21
1.165	403034.82	1235952.90	56	4	54	47	19	21
1.166	403033.75	1235945.00	56	4	54	47	19	21
1.167	403038.36	1235944.40	56	4	54	47	19	21
1.168	403038.09	1235942.55	56	4	54	47	19	21
1.169	403040.60	1235942.18	56	4	54	47	19	21
1.170	403065.67	1235892.68	56	4	55	47	19	18
1.160	403085.63	1236020.23	56	4	56	47	19	25
Вырез 1.6								
1.171	403906.05	1236645.07	56	5	22	47	20	1
1.172	403896.39	1236648.11	56	5	22	47	20	1
1.173	403897.77	1236652.53	56	5	22	47	20	1
1.174	403900.76	1236662.12	56	5	22	47	20	2
1.175	403887.26	1236666.64	56	5	22	47	20	2
1.176	403876.88	1236635.70	56	5	21	47	20	1
1.177	403900.93	1236628.93	56	5	22	47	20	0
1.171	403906.05	1236645.07	56	5	22	47	20	1
Вырез 1.7								
1.178	404091.13	1237276.82	56	5	28	47	20	38
1.179	404079.18	1237280.75	56	5	28	47	20	38
1.180	404074.02	1237264.92	56	5	28	47	20	37
1.181	404085.97	1237261.00	56	5	28	47	20	37
1.178	404091.13	1237276.82	56	5	28	47	20	38
Вырез 1.8								
1.182	404425.79	1238236.19	56	5	39	47	21	33
1.183	404411.29	1238242.18	56	5	39	47	21	33
1.184	404406.42	1238230.54	56	5	39	47	21	33
1.185	404421.07	1238224.77	56	5	39	47	21	32
1.182	404425.79	1238236.19	56	5	39	47	21	33
Контур 2								
1.186	402233.88	1231861.59	56	4	28	47	15	25
1.187	402217.90	1231877.06	56	4	27	47	15	26
1.188	402206.26	1231888.04	56	4	27	47	15	26
1.189	402198.66	1231889.72	56	4	26	47	15	26
1.190	402124.75	1231846.78	56	4	24	47	15	24
1.191	402105.27	1231828.35	56	4	23	47	15	23
1.192	402105.25	1231826.96	56	4	23	47	15	23
1.193	402176.79	1231758.73	56	4	26	47	15	19
1.194	402183.96	1231764.89	56	4	26	47	15	19
1.195	402192.93	1231761.33	56	4	26	47	15	19

Проект решения по установлению зоны с особыми условиями использования территории – приаэродромной территории аэродрома Чебоксары

1.196	402215.22	1231783.57	56	4	27	47	15	20
1.197	402223.85	1231819.64	56	4	27	47	15	22
1.198	402228.08	1231837.03	56	4	27	47	15	23
1.186	402233.88	1231861.59	56	4	28	47	15	25
Контур 3								
1.199	403185.33	1234901.98	56	4	59	47	18	20
1.200	403182.88	1234910.59	56	4	59	47	18	21
1.201	403181.36	1234910.28	56	4	59	47	18	21
1.202	403176.91	1234924.77	56	4	58	47	18	22
1.203	403166.09	1234950.86	56	4	58	47	18	23
1.204	403164.60	1234954.44	56	4	58	47	18	23
1.205	403149.28	1234947.14	56	4	58	47	18	23
1.206	403135.60	1234940.62	56	4	57	47	18	23
1.207	403109.54	1234926.48	56	4	56	47	18	22
1.208	403106.15	1234924.65	56	4	56	47	18	22
1.209	403123.85	1234897.78	56	4	57	47	18	20
1.210	403119.74	1234895.47	56	4	57	47	18	20
1.211	403108.16	1234887.91	56	4	56	47	18	20
1.212	403113.13	1234880.90	56	4	56	47	18	19
1.213	403114.34	1234878.96	56	4	56	47	18	19
1.214	403122.76	1234865.36	56	4	57	47	18	18
1.215	403125.14	1234861.05	56	4	57	47	18	18
1.216	403126.39	1234861.68	56	4	57	47	18	18
1.217	403128.66	1234862.85	56	4	57	47	18	18
1.218	403142.36	1234869.53	56	4	57	47	18	19
1.219	403157.68	1234848.22	56	4	58	47	18	17
1.220	403173.02	1234864.32	56	4	58	47	18	18
1.221	403177.34	1234869.92	56	4	58	47	18	19
1.222	403178.77	1234871.70	56	4	58	47	18	19
1.223	403184.43	1234897.81	56	4	59	47	18	20
1.199	403185.33	1234901.98	56	4	59	47	18	20
Контур 4								
1.224	403279.85	1235260.78	56	5	2	47	18	41
1.225	403279.20	1235266.29	56	5	2	47	18	41
1.226	403165.42	1235297.71	56	4	58	47	18	43
1.227	403144.52	1235236.39	56	4	57	47	18	40
1.228	403200.97	1235220.86	56	4	59	47	18	39
1.229	403204.92	1235219.74	56	4	59	47	18	39
1.230	403225.73	1235214.01	56	5	0	47	18	38
1.231	403246.00	1235208.68	56	5	1	47	18	38
1.232	403255.75	1235206.59	56	5	1	47	18	38
1.233	403261.99	1235207.31	56	5	1	47	18	38
1.234	403269.11	1235228.36	56	5	1	47	18	39
1.224	403279.85	1235260.78	56	5	2	47	18	41
Контур 5								
1.235	404747.79	1239715.46	56	5	50	47	22	58
1.236	404674.58	1239747.91	56	5	47	47	23	0
1.237	404618.85	1239660.78	56	5	46	47	22	55
1.238	404647.29	1239652.52	56	5	46	47	22	55

Проект решения по установлению зоны с особыми условиями использования территории – приаэродромной территории аэродрома Чебоксары

1.239	404650.78	1239651.57	56	5	47	47	22	55
1.240	404715.61	1239632.78	56	5	49	47	22	54
1.235	404747.79	1239715.46	56	5	50	47	22	58
Контур 6								
1.241	405611.44	1242362.21	56	6	18	47	25	32
1.242	405588.70	1242373.60	56	6	17	47	25	32
1.243	405560.70	1242359.38	56	6	16	47	25	31
1.244	405519.35	1242378.37	56	6	15	47	25	32
1.245	405514.89	1242377.21	56	6	15	47	25	32
1.246	405481.29	1242365.91	56	6	14	47	25	32
1.247	405478.51	1242363.79	56	6	13	47	25	32
1.248	405478.11	1242358.76	56	6	13	47	25	31
1.249	405479.48	1242349.60	56	6	14	47	25	31
1.250	405472.86	1242343.32	56	6	13	47	25	30
1.251	405478.49	1242318.15	56	6	13	47	25	29
1.252	405485.46	1242311.54	56	6	14	47	25	29
1.253	405487.14	1242301.59	56	6	14	47	25	28
1.254	405485.91	1242298.16	56	6	14	47	25	28
1.255	405579.57	1242267.35	56	6	17	47	25	26
1.241	405611.44	1242362.21	56	6	18	47	25	32



Схема границ второй подзоны, М 1:5 000

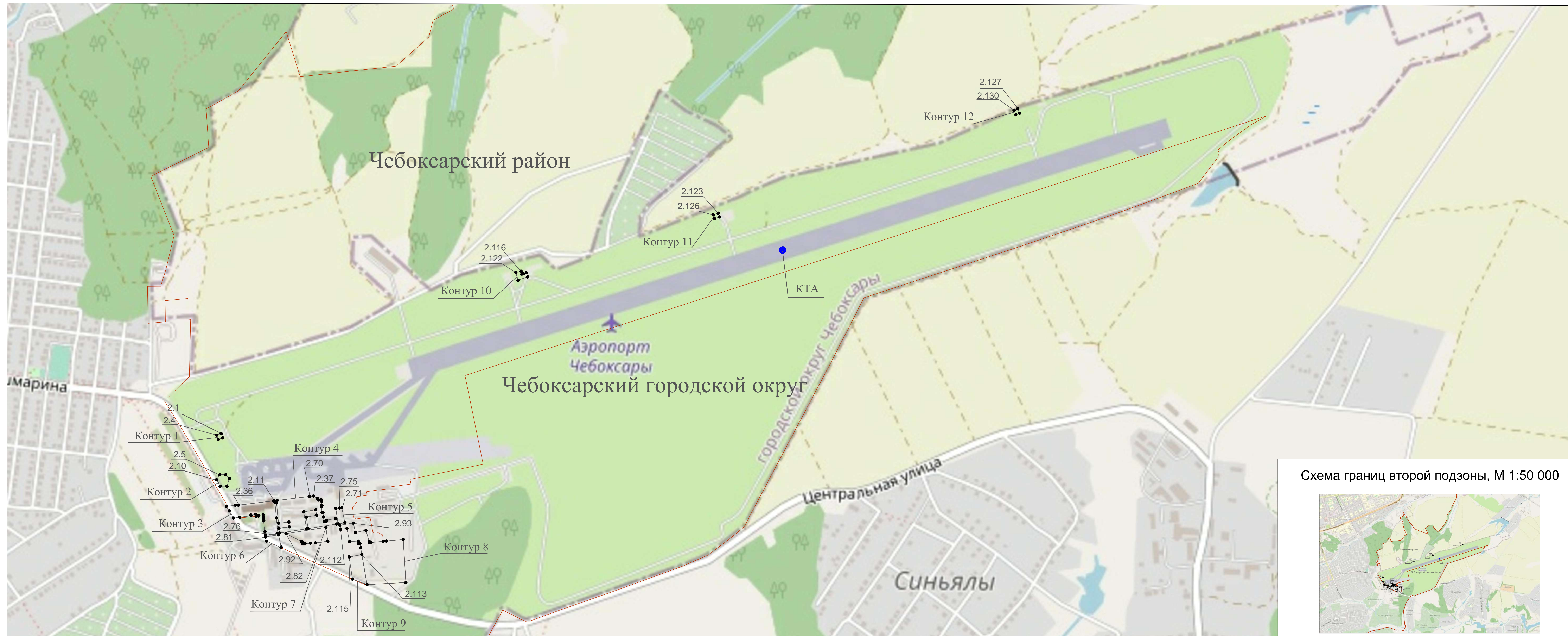
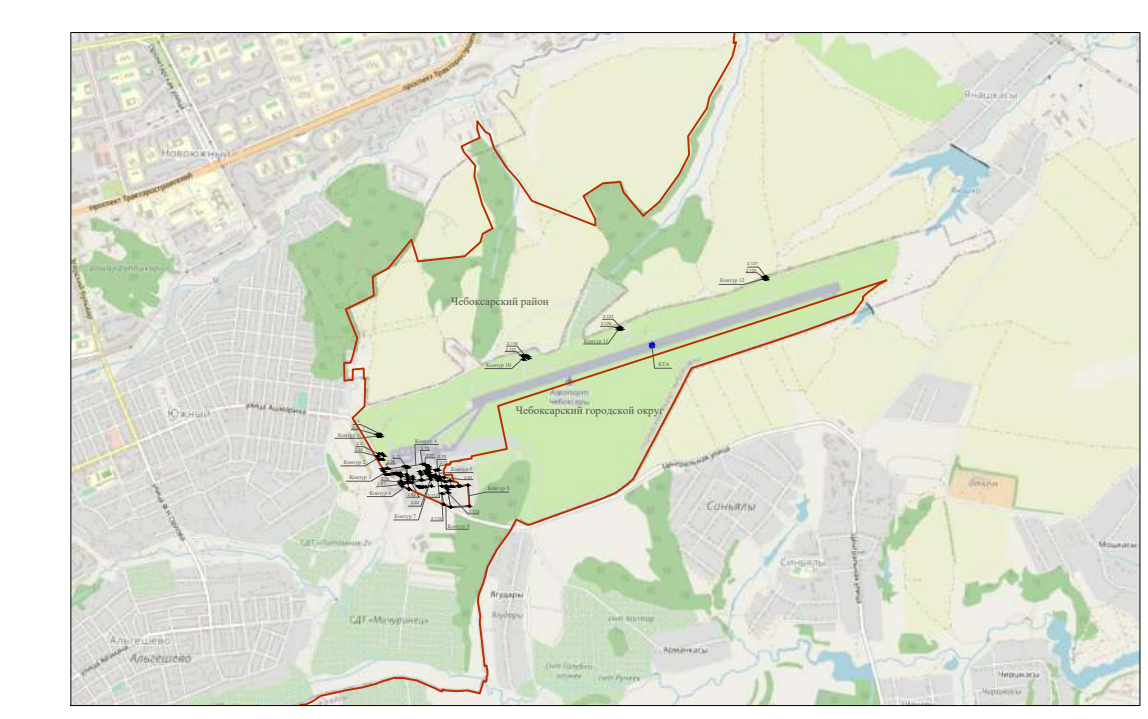


Схема границ второй подзоны, М 1:50 000



- Условные обозначения
- Граница подзоны
  - 2.x Характерная точка границы подзоны
  - Границы муниципальных образований
  - КТА (контрольная точка аэропорта)



## Вторая подзона

Вторая подзона выделяется по внешним границам земельных участков, предоставленных для размещения и эксплуатации объектов, предназначенных для обслуживания пассажиров и обработки багажа, грузов и почты, обслуживания воздушных судов, хранения авиационного топлива и заправки воздушных судов, обеспечения энергоснабжения, а также объектов, относящихся к инфраструктуре аэропорта, отграничивающим такие земельные участки от земельных участков, предназначенных для иных целей.

### Ограничения использования земельных участков и (или) расположенных на них объектов недвижимости и осуществления экономической и иной деятельности во второй подзоне приаэродромной территории аэродрома Чебоксары:

Во второй подзоне приаэродромной территории аэродрома Чебоксары запрещается размещать объекты, не предназначенные для обслуживания пассажиров и обработки багажа, грузов и почты, обслуживания воздушных судов, хранения авиационного топлива и заправки воздушных судов, обеспечения энергоснабжения, а также объекты, не относящиеся к инфраструктуре аэропорта.

Перечень координат характерных точек границ второй подзоны приаэродромной территории аэродрома Чебоксары в системе координат МСК-21 и ПЗ-90.11/ГСК-2011 представлен в таблице 4.

Таблица 4 Перечень координат характерных точек границ второй подзоны приаэродромной территории аэродрома Чебоксары

№ точки	МСК-21		Система координат ПЗ-90.11/ГСК-2011					
			широта			Долгота		
	X	Y	град	мин	сек	град	мин	сек
Контур 1								
2.1	403385.64	1235684.55	56	5	5	47	19	6
2.2	403371.88	1235689.77	56	5	5	47	19	6
2.3	403367.11	1235675.32	56	5	5	47	19	5
2.4	403380.86	1235670.10	56	5	5	47	19	5
2.1	403385.64	1235684.55	56	5	5	47	19	6
Контур 2								
2.5	403254.24	1235679.83	56	5	1	47	19	5
2.6	403254.16	1235698.91	56	5	1	47	19	6
2.7	403242.35	1235711.11	56	5	1	47	19	7
2.8	403217.37	1235703.24	56	5	0	47	19	7
2.9	403217.46	1235681.42	56	5	0	47	19	5
2.10	403237.76	1235669.40	56	5	0	47	19	5
2.5	403254.24	1235679.83	56	5	1	47	19	5
Контур 3								
2.11	403170.54	1235852.60	56	4	58	47	19	15
2.12	403170.39	1235854.12	56	4	58	47	19	15
2.13	403169.78	1235854.84	56	4	58	47	19	15

Проект решения по установлению зоны с особыми условиями использования территории – приаэродромной территории аэродрома Чебоксары

2.14	403168.63	1235855.79	56	4	58	47	19	16
2.15	403166.87	1235856.60	56	4	58	47	19	16
2.16	403115.85	1235861.54	56	4	57	47	19	16
2.17	403066.60	1235866.31	56	4	55	47	19	16
2.18	403060.41	1235826.34	56	4	55	47	19	14
2.19	403071.42	1235824.90	56	4	55	47	19	14
2.20	403107.91	1235820.20	56	4	56	47	19	13
2.21	403108.06	1235821.04	56	4	56	47	19	14
2.22	403111.05	1235820.77	56	4	56	47	19	14
2.23	403120.36	1235819.93	56	4	57	47	19	13
2.24	403125.96	1235819.44	56	4	57	47	19	13
2.25	403123.79	1235803.60	56	4	57	47	19	13
2.26	403122.00	1235803.79	56	4	57	47	19	13
2.27	403121.00	1235796.40	56	4	57	47	19	12
2.28	403127.37	1235795.66	56	4	57	47	19	12
2.29	403125.22	1235780.03	56	4	57	47	19	11
2.30	403123.04	1235780.28	56	4	57	47	19	11
2.31	403118.03	1235743.77	56	4	57	47	19	9
2.32	403115.52	1235724.71	56	4	57	47	19	8
2.33	403138.26	1235710.22	56	4	57	47	19	7
2.34	403153.18	1235701.45	56	4	58	47	19	7
2.35	403156.17	1235730.30	56	4	58	47	19	8
2.36	403156.76	1235739.98	56	4	58	47	19	9
2.11	403170.54	1235852.60	56	4	58	47	19	15
Контур 4								
2.37	403185.80	1235980.38	56	4	59	47	19	23
2.38	403178.11	1235992.76	56	4	59	47	19	23
2.39	403173.28	1235995.99	56	4	58	47	19	24
2.40	403174.33	1236005.44	56	4	58	47	19	24
2.41	403169.39	1236006.12	56	4	58	47	19	24
2.42	403156.74	1236007.51	56	4	58	47	19	24
2.43	403156.52	1236005.38	56	4	58	47	19	24
2.44	403151.70	1236005.91	56	4	58	47	19	24
2.45	403133.19	1236007.66	56	4	57	47	19	24
2.46	403133.36	1236010.86	56	4	57	47	19	25
2.47	403119.01	1236012.27	56	4	57	47	19	25
2.48	403104.79	1236014.30	56	4	56	47	19	25
2.49	403105.12	1236016.97	56	4	56	47	19	25
2.50	403106.13	1236022.77	56	4	56	47	19	25
2.51	403108.78	1236022.36	56	4	56	47	19	25
2.52	403114.02	1236051.43	56	4	57	47	19	27
2.53	403095.99	1236054.02	56	4	56	47	19	27

Проект решения по установлению зоны с особыми условиями использования территории – приаэродромной территории аэродрома Чебоксары

2.54	403081.77	1235963.17	56	4	55	47	19	22
2.55	403118.73	1235956.93	56	4	57	47	19	21
2.56	403124.54	1235990.61	56	4	57	47	19	23
2.57	403142.18	1235987.57	56	4	57	47	19	23
2.58	403135.29	1235949.05	56	4	57	47	19	21
2.59	403080.99	1235958.22	56	4	55	47	19	21
2.60	403067.37	1235871.17	56	4	55	47	19	16
2.61	403083.30	1235869.69	56	4	55	47	19	16
2.62	403087.30	1235903.52	56	4	56	47	19	18
2.63	403102.67	1235901.63	56	4	56	47	19	18
2.64	403098.58	1235868.27	56	4	56	47	19	16
2.65	403163.81	1235862.19	56	4	58	47	19	16
2.66	403166.92	1235862.14	56	4	58	47	19	16
2.67	403169.13	1235862.53	56	4	58	47	19	16
2.68	403170.96	1235863.22	56	4	58	47	19	16
2.69	403171.92	1235863.83	56	4	58	47	19	16
2.70	403184.74	1235968.61	56	4	59	47	19	22
2.37	403185.80	1235980.38	56	4	59	47	19	23
Контур 5								
2.71	403148.66	1236071.20	56	4	58	47	19	28
2.72	403100.21	1236080.98	56	4	56	47	19	29
2.73	403096.78	1236059.08	56	4	56	47	19	27
2.74	403146.62	1236052.01	56	4	58	47	19	27
2.75	403147.87	1236064.08	56	4	58	47	19	28
2.71	403148.66	1236071.20	56	4	58	47	19	28
Контур 6								
2.76	403061.89	1235868.53	56	4	55	47	19	16
2.77	403022.61	1235876.73	56	4	54	47	19	17
2.78	403020.75	1235876.44	56	4	53	47	19	17
2.79	403041.38	1235829.93	56	4	54	47	19	14
2.80	403054.59	1235827.05	56	4	55	47	19	14
2.81	403055.39	1235826.95	56	4	55	47	19	14
2.76	403061.89	1235868.53	56	4	55	47	19	16
Контур 7								
2.82	403085.63	1236020.23	56	4	56	47	19	25
2.83	403041.15	1236026.18	56	4	54	47	19	25
2.84	403036.10	1235986.81	56	4	54	47	19	23
2.85	403034.95	1235970.30	56	4	54	47	19	22
2.86	403032.98	1235953.16	56	4	54	47	19	21
2.87	403034.82	1235952.90	56	4	54	47	19	21
2.88	403033.75	1235945.00	56	4	54	47	19	21
2.89	403038.36	1235944.40	56	4	54	47	19	21

Проект решения по установлению зоны с особыми условиями использования территории – приаэродромной территории аэродрома Чебоксары

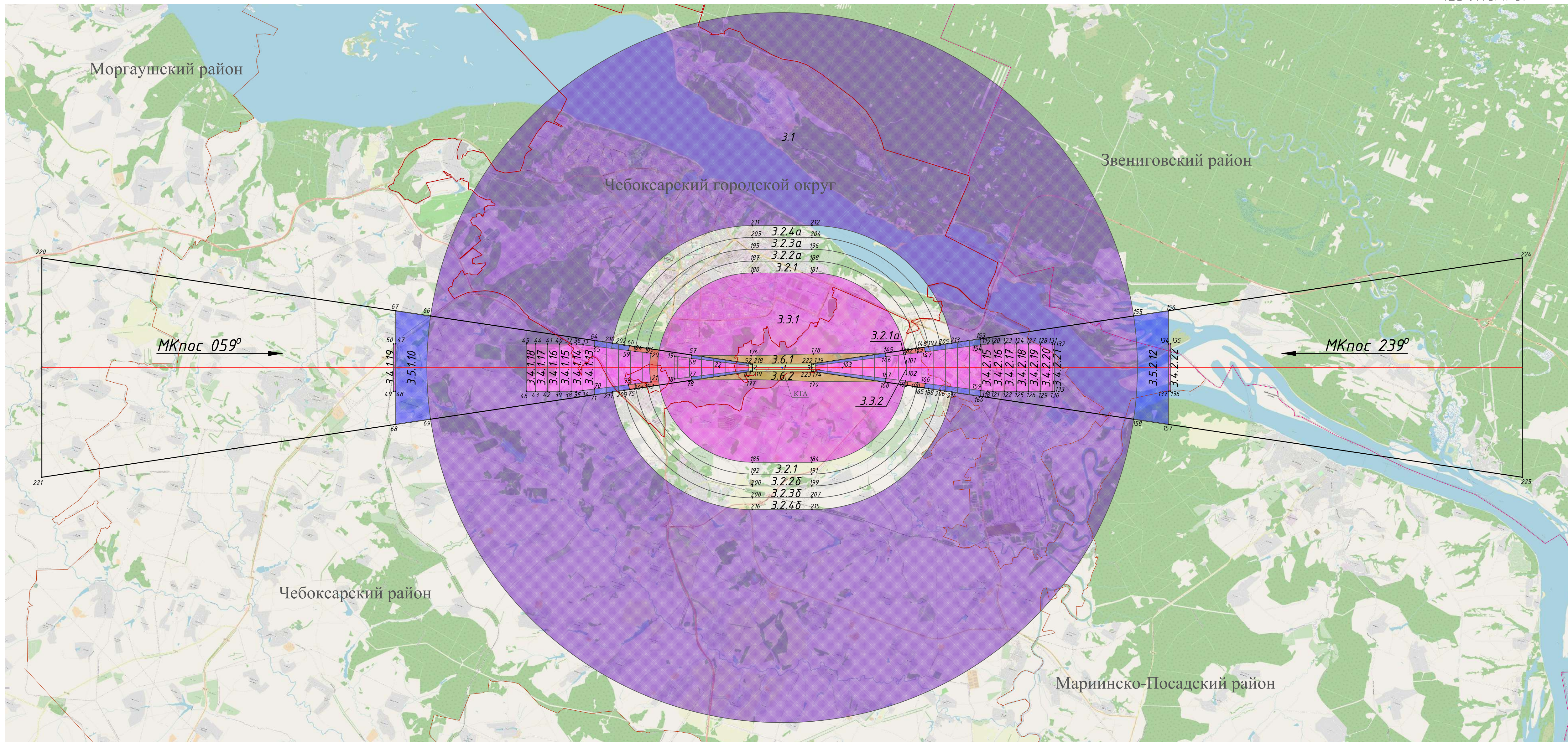
2.90	403038.09	1235942.55	56	4	54	47	19	21
2.91	403040.60	1235942.18	56	4	54	47	19	21
2.92	403065.67	1235892.68	56	4	55	47	19	18
2.82	403085.63	1236020.23	56	4	56	47	19	25
Контур 8								
2.93	403099.35	1236107.90	56	4	56	47	19	30
2.94	403069.43	1236115.20	56	4	55	47	19	31
2.95	403076.44	1236148.45	56	4	55	47	19	32
2.96	403040.74	1236158.93	56	4	54	47	19	33
2.97	403036.81	1236159.91	56	4	54	47	19	33
2.98	403037.19	1236164.97	56	4	54	47	19	33
2.99	403041.09	1236204.04	56	4	54	47	19	36
2.100	403042.01	1236213.70	56	4	54	47	19	36
2.101	403047.21	1236267.88	56	4	54	47	19	39
2.102	402909.10	1236276.45	56	4	50	47	19	40
2.103	402902.61	1236151.90	56	4	50	47	19	33
2.104	402998.42	1236135.37	56	4	53	47	19	32
2.105	403020.41	1236131.69	56	4	53	47	19	32
2.106	403034.38	1236129.37	56	4	54	47	19	31
2.107	403033.36	1236123.83	56	4	54	47	19	31
2.108	403041.74	1236123.70	56	4	54	47	19	31
2.109	403040.27	1236095.91	56	4	54	47	19	29
2.110	403082.45	1236087.55	56	4	55	47	19	29
2.111	403079.33	1236067.16	56	4	55	47	19	28
2.112	403092.55	1236064.47	56	4	56	47	19	28
2.93	403099.35	1236107.90	56	4	56	47	19	30
Контур 9								
2.104	402998.42	1236135.37	56	4	53	47	19	32
2.113	402902.58	1236151.87	56	4	50	47	19	33
2.114	402920.18	1236105.09	56	4	50	47	19	30
2.115	402991.14	1236094.76	56	4	53	47	19	29
2.104	402998.42	1236135.37	56	4	53	47	19	32
Контур 10								
2.116	403906.05	1236645.07	56	5	22	47	20	1
2.117	403896.39	1236648.11	56	5	22	47	20	1
2.118	403897.77	1236652.53	56	5	22	47	20	1
2.119	403900.76	1236662.12	56	5	22	47	20	2
2.120	403887.26	1236666.64	56	5	22	47	20	2
2.121	403876.88	1236635.70	56	5	21	47	20	1
2.122	403900.93	1236628.93	56	5	22	47	20	0
2.116	403906.05	1236645.07	56	5	22	47	20	1
Контур 11								



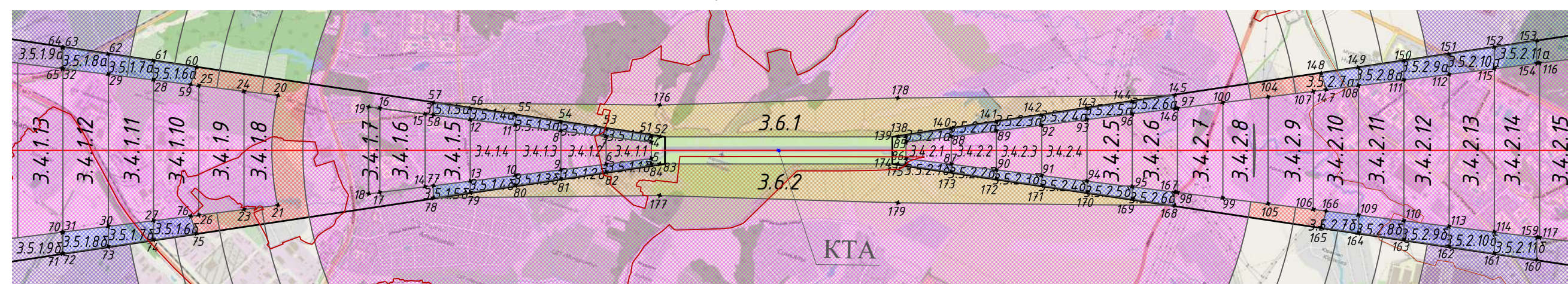
Проект решения по установлению зоны с особыми условиями использования территории – приаэродромной территории аэродрома Чебоксары

2.123	404091.13	1237276.82	56	5	28	47	20	38
2.124	404079.18	1237280.75	56	5	28	47	20	38
2.125	404074.02	1237264.92	56	5	28	47	20	37
2.126	404085.97	1237261.00	56	5	28	47	20	37
2.123	404091.13	1237276.82	56	5	28	47	20	38
Контур 12								
2.127	404425.79	1238236.19	56	5	39	47	21	33
2.128	404411.29	1238242.18	56	5	39	47	21	33
2.129	404406.42	1238230.54	56	5	39	47	21	33
2.130	404421.07	1238224.77	56	5	39	47	21	32
2.127	404425.79	1238236.19	56	5	39	47	21	33





Фрагмент 1. М 1:50000



**ПРИМЕЧАНИЯ**

Полосы воздушных подходов нанесены в соответствии с Приказом Министерства транспорта Российской Федерации (Минтранс России) от 4 мая 2018 г. N 176 г. Москва "Об утверждении Порядка установления границ полос воздушных подходов на аэродромах гражданской авиации".

Поверхности ограничения препятствий рассчитаны в соответствии с Федеральными авиационными правилами "Требования, предъявляемые к аэродромам, предназначенным для взлета, посадки, руления и стоянки гражданских воздушных судов", утвержденные Приказом Министерства транспорта РФ от 25 августа 2015 г. N 262. Раздел III).

**УСЛОВНЫЕ ОБОЗНАЧЕНИЯ**






-  Граница подзоны
-  Характерная точка границы подзоны
-  КТА (контрольная точка аэропорта)
-  Границы муниципальных образований
-  Граница между Чувашской республикой и Республикой Марий Эл

Схема границы приаэродромной территории аэропорта г.Чебоксары

3 подзона  
Общий план подзоны





### Третья подзона

Согласно п. 3 Постановления Правительства РФ от 02.12.2017 №1460 выделение подзоны осуществляется в границах полос воздушных подходов, установленных в соответствии с Федеральными правилами использования воздушного пространства Российской Федерации, утвержденными постановлением Правительства Российской Федерации от 11 марта 2010 г. N 138 "Об утверждении Федеральных правил использования воздушного пространства Российской Федерации".

### Ограничения использования земельных участков и (или) расположенных на них объектов недвижимости и осуществления экономической и иной деятельности в третьей подзоне приаэродромной территории аэродрома Чебоксары:

В третьей подзоне запрещается размещать объекты, высота которых превышает ограничения, установленные уполномоченным Правительством РФ федеральным органом исполнительной власти (далее – уполномоченный федеральный орган) при установлении соответствующей ПТ;

Числовые значения ограничения по высоте, размещаемых в 3-й подзоне объектов (в границах сектора), представлены в таблице 5. Ограничения по максимальной высоте сооружений в таблице 5 даны в Балтийской системе высот 1977г.

Перечень координат характерных точек границ третьей подзоны в системе координат, используемой для ведения ЕГРН (МСК-21), а также в системе координат ПЗ-90.11/ГСК-2011 представлен в Таблице 6.

Таблица 5 Ограничения по высоте, размещаемых в 3-й подзоне объектов (в границах сектора)

№п/п	номер подзоны	допустимая высота сооружений в пределах подзоны*	ограничительная поверхность	Поворотные точки подзоны**
1	3.1	320.73	внешняя горизонтальная	круг с радиусом R=15000м с центром в точке 1 за исключением внутреннего контура: 213-153-154-119-132-133-118-159-160-214-(R6000 с центром в т.3)-215-216-(R6000 с центром в т.2)-217-71-70-35-46-45-36-65-64-210-(R6000 с центром в т.2)-211-212-(R6000 с центром в т.3)-213
2	3.2.1	от 220.73 до 245.73	коническая	188-(R4500 с центром в т.3)-189-182-(R4000 с центром в т.3)-181-180-(R4000 с центром в т.2)-185-184-(R4000 с центром в т.3)-183-190-(R4500 с центром в т.3)-191-192-(R4500 с центром в т.2)-193-21-(R2955 с центром в т.22)-20-186-(R4500 с центром в т.2)-187-188
3	3.2.1а	от 220.73 до 220.98		101-(R2724.2 с центром в т.103)-102-(R4000 с центром в т.3)-101

Проект решения по установлению зоны с особыми условиями использования территории – приаэродромной территории аэродрома Чебоксары

4	3.2.2a	от 245.73 до 270.73		196-(R5000 с центром в т.3)-197-148-147-189-(R4500 с центром в т.3)-188-187-(R4500 с центром в т.2)-186-194-(R5000 с центром в т.2)-195-196	
5	3.2.2б			191-(R4500 с центром в т.3)-190-166-165-198-(R5000 с центром в т.3)-199-200-(R5000 с центром в т.2)-201-193-(R4500 с центром в т.2)-192-191	
6	3.2.3a	от 270.73 до 295.73		204-(R5500 с центром в т.3)-205-197-(R5000 с центром в т.3)-196-195-(R5000 с центром в т.2)-194-59-60-202-(R5500 с центром в т.2)-203-204	
7	3.2.3б			199-(R5000 с центром в т.3)-198-206-(R5500 с центром в т.3)-207-208-(R5500 с центром в т.2)-209-75-76-201-(R5000 с центром в т.2)-200-199	
8	3.2.4a	от 295.73 до 320.73		212-(R6000 с центром в т.3)-213-205-(R5500 с центром в т.3)-204-203-(R5500 с центром в т.2)-202-210-(R6000 с центром в т.2)-211-212	
9	3.2.4б			207-(R5500 с центром в т.3)-206-214-(R6000 с центром в т.3)-215-216-(R6000 с центром в т.2)-217-209-(R5500 с центром в т.2)-208-207	
10	3.3.1	220.73		внутренняя горизонтальная	181-(R4000 с центром в т.3)-182-146-145-178-176-57-58-19-18-77-78-177-179-168-167-183-(R4000 с центром в т.3)-184-185-(R4000 с центром в т.2)-180-181
11	3.3.2	220.73			101-(R4000 с центром в т.3)-102-101
12	3.4.1.1	от 170.73 до 178.73		взлет (курс 059)	4-5-6-7-4
13	3.4.1.2	от 178.73 до 186.73	7-6-9-8-7		
14	3.4.1.3	от 186.73 до 194.73	8-9-10-11-8		
15	3.4.1.4	от 194.73 до 202.73	11-10-13-12-11		
16	3.4.1.5	от 202.73 до 210.73	12-13-14-15-12		
17	3.4.1.6	от 210.73 до 218.73	15-14-17-16-15		
18	3.4.1.7	от 218.73 до 220.73	16-17-18-19-16		
19	3.4.1.8	от 236.78 до 242.73	20-(R2955 с центром в т.22)-21-23-24-20		
20	3.4.1.9	от 242.73 до 250.73	24-23-26-25-24		
21	3.4.1.10	от 250.73 до 258.73	25-26-27-28-25		
22	3.4.1.11	от 258.73 до 266.73	28-27-30-29-28		
23	3.4.1.12	от 266.73 до 274.73	29-30-31-32-29		
24	3.4.1.13	от 274.73 до 282.73	32-31-34-33-32		
25	3.4.1.14	от 282.73 до 290.73	33-34-35-38-37-36-33		
26	3.4.1.15	от 290.73 до 298.73	37-38-39-40-37		

Проект решения по установлению зоны с особыми условиями использования территории – приаэродромной территории аэродрома Чебоксары

27	3.4.1.16	от 298.73 до 306.73	взлет (курс 239)	40-39-42-41-40	
28	3.4.1.17	от 306.73 до 314.73		41-42-43-44-41	
29	3.4.1.18	от 314.73 до 320.73		44-43-46-45-44	
30	3.4.1.19	от 409.29 до 410.73		47-48-49-50-47	
31	3.4.2.1	от 159.30 до 167.30		85-88-87-86-85	
32	3.4.2.2	от 167.30 до 175.30		88-89-90-87-88	
33	3.4.2.3	от 175.30 до 183.30		89-92-91-90-89	
34	3.4.2.4	от 183.30 до 191.30		92-93-94-91-92	
35	3.4.2.5	от 191.30 до 199.30		93-96-95-94-93	
36	3.4.2.6	от 199.30 до 207.30		96-97-98-95-96	
37	3.4.2.7	от 207.30 до 215.30		97-100-99-98-97	
38	3.4.2.8	от 215.30 до 223.30		100-104-105-99 (за исключением 101-102-101)	
39	3.4.2.9	от 223.30 до 231.30		104-107-106-105-104	
40	3.4.2.10	от 231.30 до 239.30		107-108-109-106-107	
41	3.4.2.11	от 239.30 до 247.30		108-111-110-109-108	
42	3.4.2.12	от 247.30 до 255.30		111-112-113-110-111	
43	3.4.2.13	от 255.30 до 263.30		112-115-114-113-112	
44	3.4.2.14	от 263.30 до 271.30		115-116-117-114-115	
45	3.4.2.15	от 271.30 до 279.30		116-119-120-121-118-117-116	
46	3.4.2.16	от 279.30 до 287.30		120-123-122-121-120	
47	3.4.2.17	от 287.30 до 295.30		123-124-125-122-123	
48	3.4.2.18	от 295.30 до 303.30		124-127-126-125-124	
49	3.4.2.19	от 303.30 до 311.30		127-128-129-126-127	
50	3.4.2.20	от 311.30 до 319.30		128-131-130-129-128	
51	3.4.2.21	от 319.30 до 320.73		131-132-133-130-131	
52	3.4.2.22	от 397.86 до 399.30		134-135-136-137-134	
53	3.5.1.1а	от 170.73 до 182.53		посадка (курс 059)	4-7-53-52-51-4
54	3.5.1.1б				5-84-83-82-6-5
55	3.5.1.2а	от 182.53 до 192.53			53-7-8-54-53
56	3.5.1.2б				6-82-81-9-6
57	3.5.1.3а	от 192.53 до 202.53			54-8-11-55-54
58	3.5.1.3б				9-81-80-10-9
59	3.5.1.4а	от 202.53 до 212.53	55-11-12-56-55		
60	3.5.1.4б		10-80-79-13-10		
61	3.5.1.5а	от 212.53 до 220.73	56-12-58-57-56		
62	3.5.1.5б		13-79-78-77-13		
63	3.5.1.6а	от 283.69 до 295.48	60-59-28-61-60		
64	3.5.1.6б		76-75-74-27-76		
65	3.5.1.7а	от 295.48 до 307.98	61-28-29-62-61		
66	3.5.1.7б		27-74-73-30-27		
67	3.5.1.8а	от 307.98 до 320.48	62-29-32-63-62		
68	3.5.1.8б		30-73-72-31-30		
69	3.5.1.9а	от 320.48 до 320.73	63-32-65-64-63		
70	3.5.1.9б		31-72-71-70-31		
71	3.5.1.10	320.73	66-(R15000 с центром в т.1)-69-68-67-66		
72	3.5.2.1а	от 159.30 до 171.10	посадка (курс 239)		140-88-85-138-139-140
73	3.5.2.1б			87-173-174-175-86-87	
74	3.5.2.2а	от 171.10 до 181.10		141-89-88-140-141	
75	3.5.2.2б			90-172-173-87-90	
76	3.5.2.3а	от 181.10 до 191.10		142-92-89-141-142	
77	3.5.2.3б			91-171-172-90-91	

Проект решения по установлению зоны с особыми условиями использования территории – приаэродромной территории аэродрома Чебоксары

78	3.5.2.4а	от 191.10 до 201.10		143-93-92-142-143
79	3.5.2.4б			94-170-171-91-94
80	3.5.2.5а	от 201.10 до 211.10		144-96-93-143-144
81	3.5.2.5б			95-169-170-94-95
82	3.5.2.6а	от 211.10 до 220.73		145-146-96-144-145
83	3.5.2.6б			167-168-169-95-167
84	3.5.2.7а	от 261.07 до 271.55		149-108-147-148-149
85	3.5.2.7б			109-164-165-166-109
86	3.5.2.8а	от 271.55 до 284.05		150-111-108-149-150
87	3.5.2.8б			110-163-164-109-110
88	3.5.2.9а	от 284.05 до 296.55		151-112-111-150-151
89	3.5.2.9б			113-162-163-110-113
90	3.5.2.10а	от 296.55 до 309.05		152-115-112-151-152
91	3.5.2.10б			114-161-162-113-114
92	3.5.2.11а	от 309.05 до 320.73		153-154-115-152-153
93	3.5.2.11б			159-160-161-114-159
94	3.5.2.12	320.73		156-157-158-(R15000 с центром в т.1)-155-156
95	3.6.1	от 170.73 до 220.73	переходная	178-145-139-52-57-176-178
96	3.6.2			174-168-179-177-78-83-174
97			ПВП (курс 059)	218-219-221-220-218
98			ПВП (курс 239)	222-224-225-223-222

\* Абсолютная высота сооружений в пределах подзоны с диапазоном высот рассчитывается в соответствии с формулами, представленными в Методике оценки соответствия гражданских аэродромов Федеральным авиационным правилам «Требования, предъявляемые к аэродромам, предназначенным для взлета, посадки, руления и стоянки гражданских воздушных судов» к приказу Минтранса России от 25 августа 2015 г. № 262, введенной в действие решением Росавиации от 09.11.2015 г. № 6.04-2464.

Таблица 6 Перечень координат характерных точек границы третьей подзоны приаэродромной территории аэродрома Чебоксары

№ точки	МСК-21		Система координат ПЗ-90.11/ГСК-2011					
			широта			Долгота		
	Х	У	град	мин	сек	град	мин	сек
1	403973.3500	1237483.6300	56	5	25	47	20	50
2	403586.1644	1236288.4311	56	5	12	47	19	40
3	404362.5802	1238677.4315	56	5	37	47	21	59
4	403625.3952	1236117.9584	56	5	13	47	19	31
5	403454.2088	1236173.5933	56	5	8	47	19	34
6	403240.2278	1235717.3934	56	5	1	47	19	8
7	403530.2935	1235623.1232	56	5	10	47	19	2
8	403435.1918	1235128.2879	56	5	7	47	18	33
9	403026.2467	1235261.1935	56	4	54	47	18	41
10	402812.2657	1234804.9936	56	4	47	47	18	15
11	403340.0902	1234633.4527	56	5	4	47	18	5
12	403244.9885	1234138.6174	56	5	1	47	17	36
13	402598.2846	1234348.7937	56	4	40	47	17	49
14	402384.3036	1233892.5938	56	4	33	47	17	22
15	403149.8869	1233643.7822	56	4	57	47	17	8
16	403054.7852	1233148.9469	56	4	54	47	16	39
17	402170.3225	1233436.3938	56	4	26	47	16	56

Проект решения по установлению зоны с особыми условиями использования территории – приаэродромной территории аэродрома Чебоксары

18	402116.8272	1233322.3439	56	4	24	47	16	49
19	403031.0098	1233025.2381	56	4	53	47	16	32
20	402840.1698	1232032.2550	56	4	47	47	15	35
21	401687.4327	1232406.8901	56	4	10	47	15	56
22	403157.5120	1234969.4849	56	4	58	47	18	24
23	401528.3793	1232067.7941	56	4	5	47	15	37
24	402769.4802	1231664.4412	56	4	45	47	15	13
25	402674.3785	1231169.6059	56	4	42	47	14	45
26	401314.3983	1231611.5942	56	3	58	47	15	11
27	401100.4172	1231155.3943	56	3	51	47	14	44
28	402579.2769	1230674.7707	56	4	39	47	14	16
29	402484.1752	1230179.9354	56	4	35	47	13	48
30	400886.4362	1230699.1944	56	3	44	47	14	18
31	400672.4551	1230242.9945	56	3	37	47	13	52
32	402389.0736	1229685.1002	56	4	32	47	13	19
33	402293.9719	1229190.2649	56	4	29	47	12	50
34	400458.4740	1229786.7946	56	3	30	47	13	25
35	400338.6446	1229531.3226	56	3	26	47	13	11
36	402240.7150	1228913.1572	56	4	27	47	12	34
37	402172.7168	1228703.9295	56	4	25	47	12	22
38	400270.6465	1229322.0949	56	3	24	47	12	59
39	400116.1051	1228846.5773	56	3	19	47	12	31
40	402018.1754	1228228.4119	56	4	20	47	11	55
41	401863.6340	1227752.8943	56	4	15	47	11	27
42	399961.5637	1228371.0597	56	3	14	47	12	4
43	399807.0224	1227895.5422	56	3	8	47	11	36
44	401709.0927	1227277.3767	56	4	10	47	11	0
45	401593.1867	1226920.7385	56	4	6	47	10	39
46	399691.1164	1227538.9040	56	3	5	47	11	16
47	399882.4138	1221656.7589	56	3	10	47	5	36
48	397980.3435	1222274.9244	56	2	8	47	6	12
49	397952.5261	1222189.3312	56	2	7	47	6	7
50	399854.5964	1221571.1658	56	3	9	47	5	31
51	403682.4573	1236099.4135	56	5	15	47	19	30
52	403710.2747	1236185.0066	56	5	16	47	19	34
53	403612.0825	1235596.5421	56	5	13	47	19	0
54	403528.8688	1235097.8433	56	5	10	47	18	32
55	403445.6551	1234599.1445	56	5	7	47	18	3
56	403362.4414	1234100.4457	56	5	4	47	17	34
57	403294.2061	1233691.5127	56	5	2	47	17	10
58	403167.0052	1233732.8525	56	4	58	47	17	13
59	402657.2556	1231080.5113	56	4	41	47	14	40
60	402858.4226	1231079.8678	56	4	48	47	14	39
61	402779.9453	1230609.5542	56	4	45	47	14	12
62	402696.7316	1230110.8554	56	4	42	47	13	43

Проект решения по установлению зоны с особыми условиями использования территории – приаэродромной территории аэродрома Чебоксары

63	402613.5179	1229612.1567	56	4	39	47	13	15
64	402611.8536	1229602.1827	56	4	39	47	13	14
65	402387.1715	1229675.2035	56	4	32	47	13	18
66	401459.3558	1222695.2779	56	4	1	47	6	35
67	401213.8630	1221224.0431	56	3	53	47	5	10
68	396648.8943	1222707.6402	56	1	25	47	6	38
69	397315.2411	1224042.0991	56	1	47	47	7	55
70	400668.1755	1230233.8705	56	3	37	47	13	51
71	400443.4934	1230306.8913	56	3	29	47	13	55
72	400448.0108	1230315.9380	56	3	30	47	13	56
73	400673.8798	1230768.2744	56	3	37	47	14	22
74	400899.7488	1231220.6108	56	3	44	47	14	48
75	401112.7617	1231647.2008	56	3	51	47	15	13
76	401275.8712	1231529.4559	56	3	57	47	15	6
77	402422.8201	1233974.7097	56	4	34	47	17	27
78	402295.6192	1234016.0496	56	4	30	47	17	29
79	402480.8318	1234386.9654	56	4	36	47	17	51
80	402706.7008	1234839.3018	56	4	43	47	18	17
81	402932.5698	1235291.6381	56	4	51	47	18	43
82	403158.4388	1235743.9745	56	4	58	47	19	9
83	403424.9642	1236277.7314	56	5	7	47	19	40
84	403397.1467	1236192.1383	56	5	6	47	19	35
85	404494.5358	1238792.2693	56	5	41	47	22	5
86	404323.3494	1238847.9042	56	5	36	47	22	8
87	404418.4511	1239342.7394	56	5	39	47	22	37
88	404708.5168	1239248.4692	56	5	48	47	22	31
89	404922.4979	1239704.6691	56	5	55	47	22	58
90	404513.5528	1239837.5747	56	5	42	47	23	6
91	404608.6544	1240332.4099	56	5	45	47	23	34
92	405136.4789	1240160.8690	56	6	2	47	23	24
93	405350.4600	1240617.0689	56	6	9	47	23	51
94	404703.7561	1240827.2452	56	5	48	47	24	3
95	404798.8578	1241322.0804	56	5	51	47	24	31
96	405564.4411	1241073.2688	56	6	16	47	24	17
97	405778.4221	1241529.4687	56	6	23	47	24	43
98	404893.9594	1241816.9157	56	5	55	47	25	0
99	404989.0611	1242311.7509	56	5	58	47	25	29
100	405992.4032	1241985.6686	56	6	30	47	25	10
101	405872.7149	1242381.4149	56	6	26	47	25	33
102	405318.5393	1242561.5198	56	6	8	47	25	43
103	404758.4534	1239895.5173	56	5	50	47	23	9
104	406206.3842	1242441.8686	56	6	37	47	25	36
105	405084.1627	1242806.5862	56	6	1	47	25	57
106	405179.2644	1243301.4214	56	6	4	47	26	26
107	406420.3653	1242898.0685	56	6	44	47	26	2



Проект решения по установлению зоны с особыми условиями использования территории – приаэродромной территории аэродрома Чебоксары

108	406634.3463	1243354.2684	56	6	51	47	26	29
109	405274.3661	1243796.2567	56	6	7	47	26	55
110	405369.4677	1244291.0919	56	6	10	47	27	23
111	406848.3274	1243810.4683	56	6	58	47	26	55
112	407062.3085	1244266.6682	56	7	5	47	27	22
113	405464.5694	1244785.9272	56	6	13	47	27	52
114	405559.6711	1245280.7624	56	6	16	47	28	20
115	407276.2895	1244722.8681	56	7	12	47	27	48
116	407490.2706	1245179.0680	56	7	19	47	28	14
117	405654.7727	1245775.5977	56	6	19	47	28	49
118	405708.0297	1246052.7054	56	6	21	47	29	5
119	407610.1000	1245434.5400	56	7	23	47	28	29
120	407678.0982	1245643.7677	56	7	25	47	28	41
121	405776.0278	1246261.9331	56	6	23	47	29	17
122	405930.5692	1246737.4507	56	6	28	47	29	45
123	407832.6395	1246119.2853	56	7	30	47	29	9
124	407987.1809	1246594.8029	56	7	35	47	29	36
125	406085.1106	1247212.9683	56	6	33	47	30	12
126	406239.6519	1247688.4859	56	6	38	47	30	40
127	408141.7222	1247070.3204	56	7	40	47	30	4
128	408296.2636	1247545.8380	56	7	45	47	30	31
129	406394.1933	1248164.0034	56	6	43	47	31	7
130	406548.7346	1248639.5210	56	6	48	47	31	35
131	408450.8050	1248021.3556	56	7	50	47	30	59
132	408478.4292	1248106.3544	56	7	51	47	31	4
133	406576.3589	1248724.5198	56	6	49	47	31	40
134	409968.4011	1252690.9382	56	8	39	47	35	29
135	409996.2186	1252776.5314	56	8	40	47	35	34
136	408094.1482	1253394.6968	56	7	38	47	36	10
137	408066.3308	1253309.1037	56	7	37	47	36	5
138	404551.5979	1238773.7243	56	5	43	47	22	4
139	404523.7804	1238688.1312	56	5	42	47	21	59
140	404790.3059	1239221.8881	56	5	51	47	22	30
141	405016.1749	1239674.2245	56	5	58	47	22	56
142	405242.0438	1240126.5608	56	6	6	47	23	22
143	405467.9128	1240578.8972	56	6	13	47	23	48
144	405693.7818	1241031.2336	56	6	20	47	24	14
145	405904.8338	1241453.8967	56	6	27	47	24	39
146	405764.3850	1241499.5420	56	6	23	47	24	42
147	406480.1628	1243025.5546	56	6	46	47	26	10
148	406633.8063	1242913.7729	56	6	51	47	26	3
149	406823.1268	1243292.9155	56	6	57	47	26	25
150	407048.9958	1243745.2518	56	7	4	47	26	51
151	407274.8648	1244197.5882	56	7	12	47	27	18
152	407500.7338	1244649.9246	56	7	19	47	27	44

Проект решения по установлению зоны с особыми условиями использования территории – приаэродромной территории аэродрома Чебоксары

153	407711.7858	1245072.5877	56	7	26	47	28	8
154	407476.2334	1245149.1413	56	7	18	47	28	13
155	410633.5036	1250923.7635	56	9	0	47	33	47
156	411299.8503	1252258.2224	56	9	22	47	35	4
157	406734.8816	1253741.8195	56	6	54	47	36	30
158	406489.3888	1252270.5846	56	6	46	47	35	5
159	405648.5341	1245743.1365	56	6	19	47	28	47
160	405412.9817	1245819.6901	56	6	12	47	28	52
161	405335.2268	1245353.7059	56	6	9	47	28	25
162	405252.0130	1244855.0071	56	6	6	47	27	56
163	405168.7993	1244356.3084	56	6	4	47	27	27
164	405085.5856	1243857.6096	56	6	1	47	26	58
165	405015.8369	1243439.6067	56	5	59	47	26	34
166	405205.8408	1243439.7043	56	6	5	47	26	34
167	404887.7208	1241784.4545	56	5	54	47	24	58
168	404747.2719	1241830.0998	56	5	50	47	25	1
169	404669.5170	1241364.1157	56	5	47	47	24	34
170	404586.3033	1240865.4169	56	5	45	47	24	5
171	404503.0895	1240366.7181	56	5	42	47	23	36
172	404419.8758	1239868.0193	56	5	39	47	23	7
173	404336.6621	1239369.3205	56	5	36	47	22	39
174	404238.4699	1238780.8560	56	5	33	47	22	5
175	404266.2873	1238866.4491	56	5	34	47	22	9
176	404043.1370	1236076.8277	56	5	27	47	19	28
177	403092.1019	1236385.9104	56	4	56	47	19	46
178	404932.2500	1238555.3801	56	5	56	47	21	51
179	403830.0003	1238913.6070	56	5	20	47	22	12
180	407390.3050	1235052.1003	56	7	15	47	18	28
181	408166.7208	1237441.1006	56	7	40	47	20	46
182	406124.9526	1242268.2592	56	6	34	47	25	26
183	405047.9713	1242618.2739	56	6	0	47	25	46
184	400558.4396	1239913.7623	56	3	34	47	23	11
185	399782.0240	1237524.7627	56	3	9	47	20	53
186	402806.3930	1231856.5064	56	4	46	47	15	24
187	407865.8226	1234897.5589	56	7	30	47	18	19
188	408642.2384	1237286.5592	56	7	55	47	20	37
189	406337.3107	1242720.9991	56	6	41	47	25	52
190	405142.3517	1243109.3561	56	6	3	47	26	15
191	400082.9220	1240068.3037	56	3	19	47	23	20
192	399306.5064	1237679.3040	56	2	54	47	21	2
193	401611.4339	1232244.8635	56	4	7	47	15	47
194	402712.0152	1231365.4378	56	4	43	47	14	56
195	408341.3402	1234743.0175	56	7	45	47	18	10
196	409117.7560	1237132.0179	56	8	11	47	20	28
197	406720.1640	1243086.7170	56	6	54	47	26	13

Проект решения по установлению зоны с особыми условиями использования территории – приаэродромной территории аэродрома Чебоксары

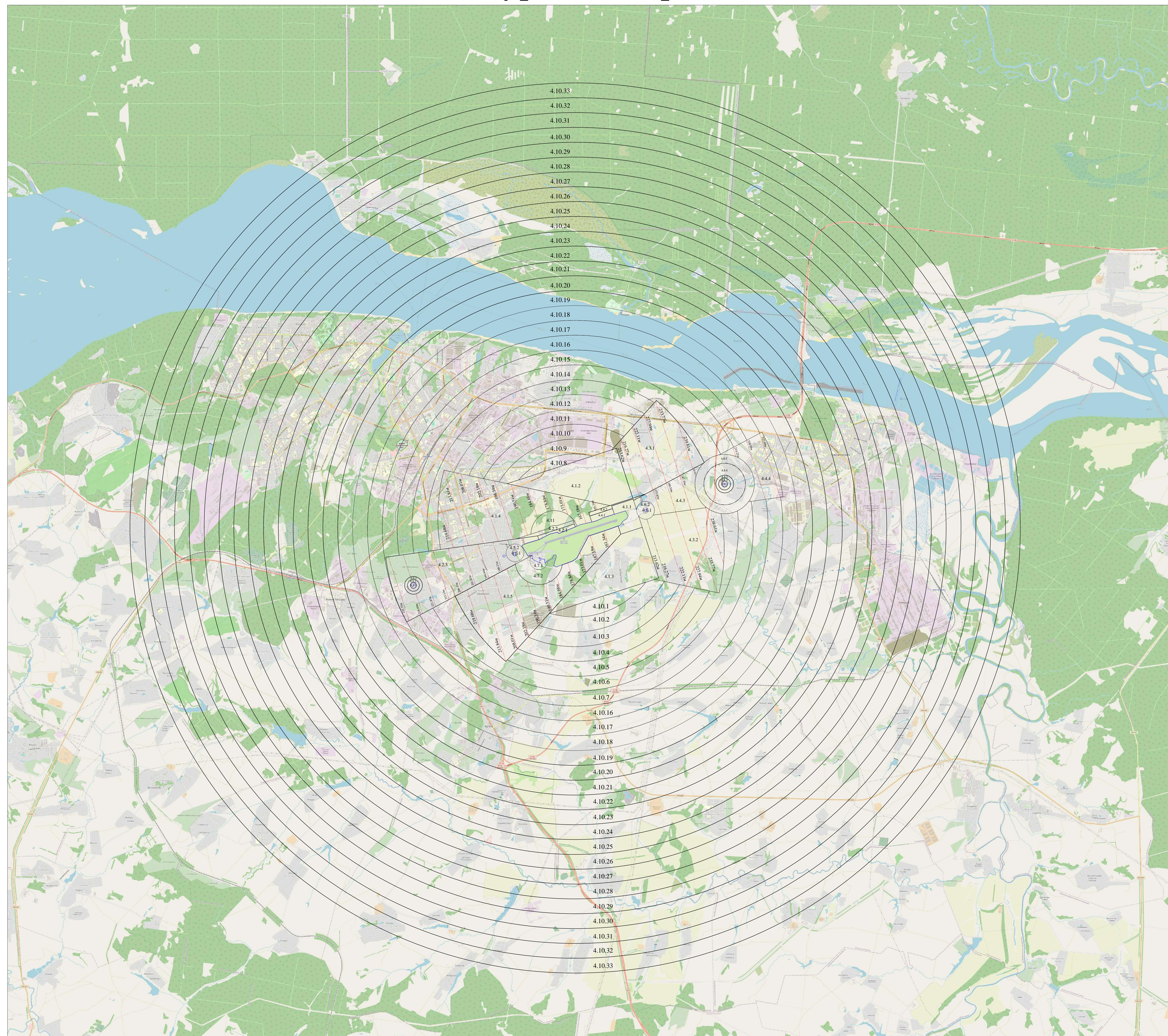
198	405047.6524	1243630.2767	56	6	0	47	26	45
199	399607.4044	1240222.8450	56	3	4	47	23	29
200	398830.9890	1237833.8457	56	2	38	47	21	11
201	401399.0816	1231792.1361	56	4	1	47	15	21
202	402818.7700	1230842.2301	56	4	46	47	14	26
203	408816.8578	1234588.4762	56	8	1	47	18	1
204	409593.2736	1236977.4765	56	8	26	47	20	19
205	406943.6130	1243534.2071	56	7	1	47	26	39
206	405129.9746	1244123.6325	56	6	2	47	27	13
207	399131.8868	1240377.3864	56	2	48	47	23	38
208	398355.4676	1237988.3756	56	2	23	47	21	20
209	401005.1316	1231431.6555	56	3	48	47	15	0
210	402736.4527	1230348.9034	56	4	44	47	13	57
211	409292.3754	1234433.9348	56	8	16	47	17	52
212	410068.7912	1236822.9351	56	8	41	47	20	10
213	407167.0489	1243981.6708	56	7	8	47	27	5
214	405212.2920	1244616.9592	56	6	5	47	27	42
215	398656.3693	1240531.9278	56	2	33	47	23	47
216	397879.9538	1238142.9285	56	2	7	47	21	29
217	400781.6957	1230984.1918	56	3	40	47	14	34
218	403728.8197	1236242.0687	56	5	16	47	19	38
219	403443.5091	1236334.7935	56	5	7	47	19	43
220	398720.3328	1206325.2323	56	2	28	46	50	51
221	389907.0329	1209189.5204	55	57	44	46	53	41
222	404505.2355	1238631.0690	56	5	42	47	21	56
223	404219.9249	1238723.7939	56	5	33	47	22	1
224	418041.7118	1265776.3421	56	12	59	47	48	9
225	409228.4118	1268640.6303	56	8	14	47	50	53



# Схема контуров четвертой подзоны

## Условные обозначения

- Граница контура
- 4.1.1 Номер контура
- Граница первой подзоны



Масштаб 1:50 000



#### Четвертая подзона

Согласно п. 3 Постановления Правительства РФ от 02.12.2017 №1460 выделение подзоны по границам зон действия средств радиотехнического обеспечения полетов воздушных судов и авиационной электросвязи, обозначенным в аэронавигационном паспорте аэродрома гражданской авиации, инструкции по производству полетов в районе аэродрома государственной (экспериментальной) авиации.

#### Ограничения использования земельных участков и (или) расположенных на них объектов недвижимости и осуществления экономической и иной деятельности в четвертой подзоне приаэродромной территории аэродрома Чебоксары:

В четвертой подзоне запрещается размещать объекты, создающие помехи в работе наземных объектов средств и систем обслуживания воздушного движения, навигации, посадки и связи, предназначенных для организации воздушного движения и расположенных вне первой подзоны;

Перечень ограничений для контуров 4 подзоны представлен в таблице 7.

Перечень координат характерных точек контуров четвертой подзоны в системе координат, используемой для ведения ЕГРН (МСК-21), а также в системе координат ПЗ-90.11/ГСК-2011 представлен в Таблице 8.

Таблица 7. Перечень ограничений для секторов 4 подзоны

№ контура подзоны	№ поворотных точек	Ограничения по максимальной высоте сооружений в границах контура подзоны,	Ограничения по типу размещаемых объектов в границах контур подзоны
<b>Ограничения объекта КРМ-06</b>			
4.1.1	№№ 1-33	155.51	Запрещается размещать объекты, высота которых превышает установленные ограничения. К таким объектам относятся здания, а также движущиеся или стационарные, временные или постоянные объекты, способные вызвать помехи для радиосигналов средств связи, навигации и наблюдения, такие как механизмы, сооружения, используемые для возведения зданий, а также земляные работы и вынутый грунт, деревья и лесные массивы. Также в пределах контура запрещены промышленные электроустановки с нормой ослабления помех в диапазоне частот 100-150 МГц до 46 дБ; система зажигания двигателей внутреннего сгорания с нормой ослабления помех в диапазоне частот 100-150 МГц 38 дБ.
4.1.2	№№ 34-37	165.51	
4.1.3	№№ 38-41	165.51	
4.1.4	№№ 42-76	155.51-225.51	
4.1.5	№№ 77-114	155.51-225.51	
<b>Ограничения объекта ГРМ-06</b>			
4.2.1	№№ 115-127	168.02	Запрещается размещать объекты, высота которых превышает установленные

Проект решения по установлению зоны с особыми условиями использования территории – приаэродромной территории аэродрома Чебоксары

4.2.2	№№ 128-152	172.86	ограничения. К таким объектам относятся здания, а также движущиеся или стационарные, временные или постоянные объекты, способные вызвать помехи для радиосигналов средств связи, навигации и наблюдения, такие как механизмы, сооружения, используемые для возведения зданий, а также земляные работы и вынутый грунт, деревья и лесные массивы. Также в пределах контура запрещены промышленные электроустановки с нормой ослабления помех в диапазоне частот 100-150 МГц до 46 дБ; система зажигания двигателей внутреннего сгорания с нормой ослабления помех в диапазоне частот 100-150 МГц 38 дБ.
4.2.3	№№ 152-169, 170-195, 196-220	173.02-242.06	
Ограничения объекта КРМ-24			
4.3.1	№№ 221-233	213.62-245.44	Запрещается размещать объекты, высота которых превышает установленные ограничения. К таким объектам относятся здания, а также движущиеся или стационарные, временные или постоянные объекты, способные вызвать помехи для радиосигналов средств связи, навигации и наблюдения, такие как механизмы, сооружения, используемые для возведения зданий, а также земляные работы и вынутый грунт, деревья и лесные массивы. Также в пределах контура запрещены промышленные электроустановки с нормой ослабления помех в диапазоне частот 100-150 МГц до 46 дБ; система зажигания двигателей внутреннего сгорания с нормой ослабления помех в диапазоне частот 100-150 МГц 38 дБ.
4.3.2	№№ 234-261	213.62-245.44	
Ограничения объекта ГРМ-24			
4.4.1	№№ 262-271	160.37	Запрещается размещать объекты, высота которых превышает установленные ограничения. К таким объектам относятся здания, а также движущиеся или стационарные, временные или постоянные объекты, способные вызвать помехи для радиосигналов средств связи, навигации и наблюдения, такие как механизмы, сооружения, используемые для возведения зданий, а также земляные работы и вынутый грунт, деревья и лесные массивы. Также в пределах контура запрещены промышленные электроустановки с нормой ослабления помех
4.4.2	№№ 272-278	165.37	
4.4.3	№№ 279-313	155.51-191.98	
4.4.4	№№ 314-342	218.84-234.41	



Проект решения по установлению зоны с особыми условиями использования территории – приаэродромной территории аэродрома Чебоксары

			в диапазоне частот 100-150 МГц до 46 дБ; система зажигания двигателей внутреннего сгорания с нормой ослабления помех в диапазоне частот 100-150 МГц 38 дБ.
<b>Ограничения объекта БПРМ-06</b>			
4.5.1	№№ 343-363	173.02-242.06	Запрещено размещение низковольтных линий электропередач (<1000В), воздушных линий связи, сооружений, имеющих значительные металлические массы (мосты, электрифицированные железные дороги, ангары, воздушные высоковольтные линии электропередач (>1000В). Данные объекты могут вызвать искажения сигналов приводного радиомаяка. Также в пределах контура запрещены промышленные электроустановки с нормой ослабления помех в диапазоне частот 100-150 МГц до 46 дБ; система зажигания двигателей внутреннего сгорания с нормой ослабления помех в диапазоне частот 100-150 МГц 38 дБ.
4.5.2	Кольцо: внутренний контур №№ 364-384; внешний контур №№ 385-387	173.02-242.06	Запрещено размещение сооружений, имеющих значительные металлические массы (мосты, электрифицированные железные дороги, ангары, воздушные высоковольтные линии электропередач (>1000В). Данные объекты могут вызвать искажения сигналов приводного радиомаяка. Также в пределах контура запрещены промышленные электроустановки с нормой ослабления помех в диапазоне частот 100-150 МГц до 46 дБ; система зажигания двигателей внутреннего сгорания с нормой ослабления помех в диапазоне частот 100-150 МГц 38 дБ.
<b>Ограничения объекта БПРМ-24</b>			
4.6.1	388-400, 401-404	173.02-242.06	Запрещено размещение низковольтных линий электропередач (<1000В), воздушных линий связи, сооружений, имеющих значительные металлические массы (мосты, электрифицированные железные дороги, ангары, воздушные высоковольтные линии электропередач (>1000В). Данные объекты могут вызвать искажения сигналов приводного радиомаяка. Также в пределах контура запрещены промышленные электроустановки с нормой ослабления помех в диапазоне частот 100-150 МГц до 46 дБ; система зажигания двигателей внутреннего

Проект решения по установлению зоны с особыми условиями использования территории – приаэродромной территории аэродрома Чебоксары

			сгорания с нормой ослабления помех в диапазоне частот 100-150 МГц 38 дБ.
4.6.2	Кольцо: внутренний контур №№ 405-417; внешний контур №№ 418-442	173.02-242.06	Запрещено размещение сооружений, имеющих значительные металлические массы (мосты, электрифицированные железные дороги, ангары, воздушные высоковольтные линии электропередач (>1000В). Данные объекты могут вызвать искажения сигналов приводного радиомаяка. Также в пределах контура запрещены промышленные электроустановки с нормой ослабления помех в диапазоне частот 100-150 МГц до 46 дБ; система зажигания двигателей внутреннего сгорания с нормой ослабления помех в диапазоне частот 100-150 МГц 38 дБ.
<b>Ограничения объекта ПМРЦ</b>			
4.7.1	443-491	170.62	Запрещается размещать объекты, высота которых превышает установленные ограничения. К таким объектам относятся здания, а также движущиеся или стационарные, временные или постоянные объекты, способные вызвать помехи для радиосигналов средств связи, навигации и наблюдения, такие как механизмы, сооружения, используемые для возведения зданий, а также земляные работы и вынутый грунт, деревья и лесные массивы. Также в пределах контура запрещены
4.7.2	492-560	179.34	высоковольтные линии электропередачи 220 кВ, трансформаторные подстанции с нормой ослабления помех в диапазоне частот 100-150 МГц 30 дБ; промышленные электроустановки с нормой ослабления помех в диапазоне частот 100-150 МГц до 46 дБ; система зажигания двигателей внутреннего сгорания с нормой ослабления помех в диапазоне частот 100-150 МГц 38 дБ.
<b>Ограничения объекта ДПРМ-24</b>			
4.8.1	561-585, 586-600	130.40	Запрещено размещение низковольтных линий электропередач (<1000В), воздушных линий связи, сооружений, имеющих



Проект решения по установлению зоны с особыми условиями использования территории – приаэродромной территории аэродрома Чебоксары

			значительные металлические массы (мосты, электрифицированные железные дороги, ангары, воздушные высоковольтные линии электропередач (>1000В). Данные объекты могут вызвать искажения сигналов приводного радиомаяка.
4.8.2	Кольцо: внутренний контур №№ 601-626; внешний контур №№ 627-652	130.40	Запрещается размещать объекты, высота которых превышает установленные ограничения. К таким объектам относятся здания, а также движущиеся или стационарные, временные или постоянные объекты, способные вызвать помехи для радиосигналов средств связи, навигации и наблюдения, такие как механизмы, сооружения, используемые для возведения зданий, а также земляные работы и вынутый грунт, деревья и лесные массивы.
4.8.3	Кольцо: внутренний контур №№ 627-652; внешний контур №№ 653-678	174.14	Запрещено размещение сооружений, имеющих значительные металлические массы (мосты, электрифицированные железные дороги, ангары, воздушные высоковольтные линии электропередач (>1000В). Данные объекты могут вызвать искажения сигналов приводного радиомаяка.
4.8.4	Кольцо: внутренний контур №№ 653-678; внешний контур №№ 679-703	174.14	Запрещается размещать объекты, высота которых превышает установленные ограничения. К таким объектам относятся здания, а также движущиеся или стационарные, временные или постоянные объекты, способные вызвать помехи для радиосигналов средств связи, навигации и наблюдения, такие как механизмы, сооружения, используемые для возведения зданий, а также земляные работы и вынутый грунт, деревья и лесные массивы.
4.8.5	Кольцо: внутренний контур №№ 679-703; внешний контур №№ 704-740	200.39	
<b>Ограничения объекта ДПРМ-06</b>			
4.9.1	741-753, 754-766	200.90	Запрещено размещение низковольтных линий электропередач (<1000В), воздушных линий связи, сооружений, имеющих значительные металлические массы (мосты, электрифицированные железные дороги, ангары, воздушные высоковольтные линии электропередач (>1000В). Данные объекты могут вызвать искажения сигналов приводного радиомаяка.
4.9.2	Кольцо: внутренний контур №№ 767-779; внешний контур №№ 780-806	200.90	Запрещается размещать объекты, высота которых превышает установленные ограничения. К таким объектам относятся здания, а также движущиеся или стационарные, временные или постоянные объекты, способные вызвать помехи для радиосигналов средств связи, навигации и наблюдения, такие как механизмы, сооружения, используемые для возведения

Проект решения по установлению зоны с особыми условиями использования территории – приаэродромной территории аэродрома Чебоксары

			зданий, а также земляные работы и вынутый грунт, деревья и лесные массивы.
4.9.3	Кольцо: внутренний контур №№ 780-806; внешний контур №№ 807-832	200.90	Запрещено размещение сооружений, имеющих значительные металлические массы (мосты, электрифицированные железные дороги, ангары, воздушные высоковольтные линии электропередач (>1000В). Данные объекты могут вызвать искажения сигналов приводного радиомаяка.
<b>Ограничения объекта ОРЛ-А</b>			
4.10.1	833-841	213.25	Запрещается размещать объекты, высота которых превышает установленные ограничения. К таким объектам относятся здания, а также движущиеся или стационарные, временные или постоянные объекты, способные вызвать помехи для радиосигналов средств связи, навигации и наблюдения, такие как механизмы, сооружения, используемые для возведения зданий, а также земляные работы и вынутый грунт, деревья и лесные массивы.
4.10.2	841(1)-860	217.61	
4.10.3	861-879	221.98	
4.10.4	881-900	226.34	
4.10.5	901-921	230.7	
4.10.6	922-962	235.07	
4.10.7	963-1002	239.43	
4.10.8	1003-1010	208.89	
4.10.9	1011-1030	213.25	
4.10.10	1031-1050	217.61	
4.10.11	1051-1071	221.98	
4.10.12	1072-1093	226.34	
4.10.13	1094-1125	230.70	
4.10.14	1126-1164	235.07	
4.10.15	1165-1198	239.43	
4.10.16	1198(1)-1276	243.79	
4.10.17	1277-1347	248.16	
4.10.18	Кольцо: внутренний контур №№ 1348-1387; внешний контур №№ 1388-1420	252.52	
4.10.19	Кольцо: внутренний контур №№ 1388-1420; внешний контур №№ 1421-1454	256.88	
4.10.20	Кольцо: внутренний контур №№ 1421-1454; внешний контур №№ 1455-1488	261.25	
4.10.21	Кольцо: внутренний контур №№ 1455-1488; внешний контур №№ 1489-1522	265.61	
4.10.22	Кольцо: внутренний контур №№ 1489-1522; внешний контур №№ 1523-1556	269.98	



Проект решения по установлению зоны с особыми условиями использования территории – приаэродромной территории аэродрома Чебоксары

4.10.23	Кольцо: внутренний контур №№ 1523-1556; внешний контур №№ 1557-1590	274.34	
4.10.24	Кольцо: внутренний контур №№ 1557-1590; внешний контур №№ 1591-1624	278.70	
4.10.25	Кольцо: внутренний контур №№ 1591-1624; внешний контур №№ 1625-1658	283.07	
4.10.26	Кольцо: внутренний контур №№ 1625-1658; внешний контур №№ 1659-1692	287.43	
4.10.27	Кольцо: внутренний контур №№ 1659-1692; внешний контур №№ 1693-1726	291.79	
4.10.28	Кольцо: внутренний контур №№ 1693-1726; внешний контур №№ 1727-1760	296.16	
4.10.29	Кольцо: внутренний контур №№ 1727-1760; внешний контур №№ 1761-1794	300.52	
4.10.30	Кольцо: внутренний контур №№ 1761-1794; внешний контур №№ 1795-1828	304.88	
4.10.31	Кольцо: внутренний контур №№ 1795-1828; внешний контур №№ 1829-1862	309.25	
4.10.32	Кольцо: внутренний контур №№ 1829-1862; внешний контур №№ 1863-1896	313.61	
4.10.33	Кольцо: внутренний контур №№ 1863-1896; внешний контур №№ 1897-1930	317.97	
4.11	№№ 1931-1976	181.58	Запрещается размещать объекты, высота которых превышает установленные ограничения. К таким объектам относятся здания, а также движущиеся или стационарные, временные или постоянные объекты, способные вызвать помехи для радиосигналов средств связи, навигации и



Проект решения по установлению зоны с особыми условиями использования территории – приаэродромной территории аэродрома Чебоксары

			наблюдения, такие как механизмы, сооружения, используемые для возведения зданий, а также земляные работы и вынутый грунт, деревья и лесные массивы. Также в пределах контура запрещены промышленные электроустановки с нормой ослабления помех в диапазоне частот 100-150 МГц до 46 дБ; система зажигания двигателей внутреннего сгорания с нормой ослабления помех в диапазоне частот 100-150 МГц 38 дБ.
Ограничения объекта ПРЦ с ПМРЦ (КДП)			
4.11		181.58	Запрещается размещать объекты, высота которых превышает установленные ограничения. К таким объектам относятся здания, а также движущиеся или стационарные, временные или постоянные объекты, способные вызвать помехи для радиосигналов средств связи, навигации и наблюдения, такие как механизмы, сооружения, используемые для возведения зданий, а также земляные работы и вынутый грунт, деревья и лесные массивы. Также в пределах контура запрещены промышленные электроустановки с нормой ослабления помех в диапазоне частот 100-150 МГц до 46 дБ; система зажигания двигателей внутреннего сгорания с нормой ослабления помех в диапазоне частот 100-150 МГц 38 дБ.

Таблица 8 Координаты поворотных точек контуров четвертой подзоны

№ точки	МСК-21 зона 1		Система координат ПЗ-90.11/ГСК-2011					
			широта			Долгота		
	X	Y	град	мин	сек	град	мин	сек
Контур 4.1.1								
1	404833.93	1238525.71	56	5	52	47	21	50
2	405068.03	1239247.87	56	6	0	47	22	31
3	404694.52	1239368.95	56	5	48	47	22	38
4	404687.87	1239368.72	56	5	48	47	22	38
5	404669.03	1239369.25	56	5	47	47	22	38
6	404650.26	1239370.96	56	5	46	47	22	39
7	404631.64	1239373.85	56	5	46	47	22	39
8	404613.23	1239377.90	56	5	45	47	22	39
9	404595.12	1239383.10	56	5	45	47	22	39
10	404577.36	1239389.42	56	5	44	47	22	40
11	404560.04	1239396.85	56	5	44	47	22	40
12	404543.22	1239405.35	56	5	43	47	22	41
13	404526.97	1239414.89	56	5	43	47	22	41



Проект решения по установлению зоны с особыми условиями использования территории – приаэродромной территории аэродрома Чебоксары

14	404511.34	1239425.43	56	5	42	47	22	42
15	404504.84	1239430.44	56	5	42	47	22	42
16	404116.77	1239556.24	56	5	29	47	22	49
17	403882.66	1238834.08	56	5	22	47	22	8
18	404160.62	1238743.97	56	5	31	47	22	2
19	404187.13	1238815.66	56	5	31	47	22	7
20	404187.83	1238815.37	56	5	31	47	22	7
21	404270.92	1238878.63	56	5	34	47	22	10
22	404279.75	1238879.10	56	5	34	47	22	10
23	404283.08	1238881.87	56	5	35	47	22	10
24	404293.46	1238877.64	56	5	35	47	22	10
25	404321.84	1238911.20	56	5	36	47	22	12
26	404339.82	1238935.74	56	5	36	47	22	13
27	404372.77	1238981.98	56	5	37	47	22	16
28	404394.30	1239019.75	56	5	38	47	22	18
29	404403.12	1239034.71	56	5	38	47	22	19
30	404484.55	1239073.34	56	5	41	47	22	21
31	404504.15	1239080.15	56	5	42	47	22	22
32	404670.79	1238990.63	56	5	47	47	22	17
33	404555.22	1238616.06	56	5	43	47	21	55
1	404833.93	1238525.71	56	5	52	47	21	50
Контур 4.1.2								
34	405584.79	1235004.88	56	6	16	47	18	26
35	406780.31	1238692.80	56	6	55	47	21	59
36	405097.07	1239238.46	56	6	1	47	22	31
37	404846.40	1238467.23	56	5	53	47	21	46
34	405584.79	1235004.88	56	6	16	47	18	26
Контур 4.1.3								
38	403882.66	1238834.08	56	5	22	47	22	8
39	404116.77	1239556.24	56	5	29	47	22	49
40	402404.49	1240111.31	56	4	34	47	23	22
41	401208.97	1236423.40	56	3	55	47	19	49
38	403882.66	1238834.08	56	5	22	47	22	8
Контур 4.1.4								
42	403884.52	1235806.43	56	5	21	47	19	13
43	403725.88	1235318.24	56	5	16	47	18	44
44	403366.06	1232759.77	56	5	4	47	16	16
45	406038.94	1232875.41	56	6	31	47	16	23
46	404846.40	1238467.23	56	5	53	47	21	46
47	404614.02	1237752.27	56	5	45	47	21	5
48	404293.65	1237856.40	56	5	35	47	21	11
49	404269.31	1237741.92	56	5	34	47	21	4
50	404245.90	1237639.90	56	5	33	47	20	59
51	404207.35	1237481.27	56	5	32	47	20	49
52	404202.93	1237467.96	56	5	32	47	20	49



Проект решения по установлению зоны с особыми условиями использования территории – приаэродромной территории аэродрома Чебоксары

53	404175.14	1237403.22	56	5	31	47	20	45
54	404153.21	1237356.16	56	5	30	47	20	42
55	404215.52	1237330.47	56	5	32	47	20	41
56	404303.62	1237282.18	56	5	35	47	20	38
57	404384.97	1237223.23	56	5	38	47	20	34
58	404458.29	1237154.55	56	5	40	47	20	30
59	404522.43	1237077.22	56	5	42	47	20	26
60	404576.36	1236992.46	56	5	44	47	20	21
61	404619.25	1236901.61	56	5	45	47	20	16
62	404650.42	1236806.10	56	5	46	47	20	10
63	404669.37	1236707.44	56	5	47	47	20	5
64	404675.80	1236607.18	56	5	47	47	19	59
65	404669.62	1236506.91	56	5	47	47	19	53
66	404650.91	1236408.20	56	5	46	47	19	47
67	404619.99	1236312.61	56	5	45	47	19	42
68	404577.33	1236221.65	56	5	44	47	19	36
69	404523.60	1236136.76	56	5	42	47	19	32
70	404459.66	1236059.27	56	5	40	47	19	27
71	404386.51	1235990.41	56	5	38	47	19	23
72	404305.31	1235931.25	56	5	35	47	19	20
73	404217.33	1235882.74	56	5	32	47	19	17
74	404123.96	1235845.64	56	5	29	47	19	15
75	404026.69	1235820.54	56	5	26	47	19	13
76	403977.06	1235812.61	56	5	24	47	19	13
42	403884.52	1235806.43	56	5	21	47	19	13
Контур 4.1.5								
77	402853.35	1236862.58	56	4	48	47	20	14
78	402884.30	1236950.91	56	4	49	47	20	19
79	402960.76	1237161.36	56	4	52	47	20	31
80	402997.25	1237244.97	56	4	53	47	20	36
81	403044.11	1237306.95	56	4	54	47	20	39
82	403050.81	1237315.82	56	4	55	47	20	40
83	403086.74	1237359.54	56	4	56	47	20	43
84	403617.54	1237640.30	56	5	13	47	20	59
85	403820.58	1237744.09	56	5	20	47	21	5
86	403978.28	1238224.61	56	5	25	47	21	32
87	404058.82	1238462.87	56	5	27	47	21	46
88	404161.12	1238743.81	56	5	31	47	22	2
89	403882.66	1238834.08	56	5	22	47	22	8
90	399591.87	1234965.36	56	3	3	47	18	25
91	401791.48	1233254.40	56	4	13	47	16	45
92	402870.37	1235283.02	56	4	49	47	18	42
93	402788.77	1235299.04	56	4	46	47	18	43
94	402693.18	1235329.96	56	4	43	47	18	45
95	402602.22	1235372.62	56	4	40	47	18	48



Проект решения по установлению зоны с особыми условиями использования территории – приаэродромной территории аэродрома Чебоксары

96	402517.33	1235426.35	56	4	37	47	18	51
97	402439.84	1235490.29	56	4	35	47	18	55
98	402370.98	1235563.44	56	4	32	47	18	59
99	402311.82	1235644.64	56	4	31	47	19	3
100	402263.31	1235732.62	56	4	29	47	19	9
101	402226.21	1235825.99	56	4	28	47	19	14
102	402201.11	1235923.26	56	4	27	47	19	20
103	402188.39	1236022.92	56	4	27	47	19	25
104	402188.27	1236123.38	56	4	27	47	19	31
105	402200.73	1236223.07	56	4	27	47	19	37
106	402225.60	1236320.41	56	4	28	47	19	43
107	402262.46	1236413.87	56	4	29	47	19	48
108	402310.75	1236501.97	56	4	31	47	19	53
109	402369.70	1236583.32	56	4	33	47	19	58
110	402438.38	1236656.64	56	4	35	47	20	2
111	402515.71	1236720.78	56	4	37	47	20	6
112	402600.47	1236774.71	56	4	40	47	20	9
113	402691.32	1236817.60	56	4	43	47	20	11
114	402786.83	1236848.77	56	4	46	47	20	13
77	402853.35	1236862.58	56	4	48	47	20	14
Контур 4.2.1								
115	403826.21	1236031.63	56	5	20	47	19	26
116	404228.01	1237267.98	56	5	33	47	20	37
117	404129.02	1237304.26	56	5	29	47	20	39
118	404016.76	1237024.05	56	5	26	47	20	23
119	403951.37	1236862.19	56	5	24	47	20	14
120	403905.92	1236746.80	56	5	22	47	20	7
121	403951.98	1236697.14	56	5	24	47	20	4
122	403930.91	1236620.50	56	5	23	47	20	0
123	403915.35	1236564.88	56	5	22	47	19	56
124	403886.57	1236445.18	56	5	22	47	19	49
125	403785.45	1236249.50	56	5	18	47	19	38
126	403703.40	1236093.01	56	5	16	47	19	29
127	403697.42	1236073.49	56	5	15	47	19	28
115	403826.21	1236031.63	56	5	20	47	19	26
Контур 4.2.2								
128	404070.18	1236377.78	56	5	27	47	19	46
129	404081.89	1236388.18	56	5	28	47	19	46
130	404095.17	1236401.55	56	5	28	47	19	47
131	404107.59	1236415.72	56	5	29	47	19	48
132	404119.09	1236430.65	56	5	29	47	19	49
133	404129.63	1236446.28	56	5	29	47	19	50
134	404139.17	1236462.53	56	5	30	47	19	50
135	404147.67	1236479.35	56	5	30	47	19	51
136	404155.10	1236496.67	56	5	30	47	19	52



Проект решения по установлению зоны с особыми условиями использования территории – приаэродромной территории аэродрома Чебоксары

137	404161.42	1236514.43	56	5	30	47	19	53
138	404166.62	1236532.54	56	5	31	47	19	54
139	404170.67	1236550.95	56	5	31	47	19	56
140	404173.56	1236569.57	56	5	31	47	19	57
141	404175.27	1236588.34	56	5	31	47	19	58
142	404175.80	1236607.18	56	5	31	47	19	59
143	404175.14	1236626.02	56	5	31	47	20	0
144	404173.31	1236644.77	56	5	31	47	20	1
145	404170.30	1236663.38	56	5	31	47	20	2
146	404167.29	1236676.63	56	5	31	47	20	3
147	404346.90	1237229.36	56	5	36	47	20	35
148	404228.01	1237267.98	56	5	33	47	20	37
149	404083.30	1236822.70	56	5	28	47	20	11
150	403916.35	1236308.99	56	5	22	47	19	42
151	403826.21	1236031.63	56	5	20	47	19	26
152	403725.88	1235318.24	56	5	16	47	18	44
128	404070.18	1236377.78	56	5	27	47	19	46
Контур 4.2.3								
153	403106.51	1230914.22	56	4	56	47	14	30
154	402726.29	1230973.20	56	4	43	47	14	33
155	402350.64	1231056.43	56	4	31	47	14	38
156	401981.09	1231163.57	56	4	19	47	14	45
157	401619.17	1231294.17	56	4	8	47	14	52
158	401266.37	1231447.70	56	3	56	47	15	1
159	400924.13	1231623.53	56	3	45	47	15	11
160	403169.72	1235845.88	56	4	58	47	19	15
161	403155.50	1235723.88	56	4	58	47	19	8
162	403153.18	1235701.45	56	4	58	47	19	7
163	403442.48	1235531.34	56	5	7	47	18	57
164	403486.28	1235494.21	56	5	8	47	18	55
165	403520.35	1235530.81	56	5	10	47	18	57
166	403545.61	1235597.08	56	5	10	47	19	1
167	403575.67	1235675.93	56	5	11	47	19	5
168	403697.42	1236073.49	56	5	15	47	19	28
169	403826.21	1236031.63	56	5	20	47	19	26
153	403106.51	1230914.22	56	4	56	47	14	30
170	402456.02	1231814.02	56	4	35	47	15	22
171	402437.56	1231741.12	56	4	34	47	15	18
172	402401.55	1231675.10	56	4	33	47	15	14
173	402350.26	1231620.11	56	4	31	47	15	11
174	402286.90	1231579.61	56	4	29	47	15	9
175	402215.46	1231556.13	56	4	27	47	15	7
176	402140.42	1231551.16	56	4	24	47	15	7
177	402066.51	1231565.01	56	4	22	47	15	8



Проект решения по установлению зоны с особыми условиями использования территории – приаэродромной территории аэродрома Чебоксары

178	401998.36	1231596.80	56	4	20	47	15	10
179	401940.26	1231644.54	56	4	18	47	15	12
180	401895.85	1231705.23	56	4	17	47	15	16
181	401867.94	1231775.05	56	4	16	47	15	20
182	401858.26	1231849.63	56	4	15	47	15	24
183	401867.44	1231924.27	56	4	16	47	15	29
184	401886.39	1231977.46	56	4	16	47	15	32
185	401926.47	1232041.09	56	4	18	47	15	35
186	401981.12	1232092.75	56	4	19	47	15	38
187	402046.89	1232129.19	56	4	22	47	15	40
188	402119.67	1232148.14	56	4	24	47	15	41
189	402194.87	1232148.39	56	4	26	47	15	41
190	402267.77	1232129.93	56	4	29	47	15	40
191	402333.79	1232093.92	56	4	31	47	15	38
192	402388.78	1232042.63	56	4	33	47	15	35
193	402429.28	1231979.27	56	4	34	47	15	32
194	402452.76	1231907.83	56	4	35	47	15	27
195	402457.60	1231870.47	56	4	35	47	15	25
170	402456.02	1231814.02	56	4	35	47	15	22
196	403552.34	1235271.85	56	5	11	47	18	42
197	403549.85	1235309.44	56	5	11	47	18	44
198	403530.90	1235382.22	56	5	10	47	18	48
199	403494.46	1235447.99	56	5	9	47	18	52
200	403442.80	1235502.64	56	5	7	47	18	55
201	403379.17	1235542.72	56	5	5	47	18	57
202	403307.57	1235565.72	56	5	3	47	18	59
203	403232.50	1235570.19	56	5	0	47	18	59
204	403158.68	1235555.86	56	4	58	47	18	58
205	403090.75	1235523.61	56	4	56	47	18	56
206	403032.97	1235475.48	56	4	54	47	18	54
207	402988.97	1235414.50	56	4	52	47	18	50
208	402961.52	1235344.49	56	4	52	47	18	46
209	402952.34	1235269.85	56	4	51	47	18	42
210	402962.02	1235195.27	56	4	52	47	18	37
211	402989.93	1235125.45	56	4	52	47	18	33
212	403061.88	1235039.06	56	4	55	47	18	28
213	403160.59	1234985.23	56	4	58	47	18	25
214	403234.50	1234971.38	56	5	0	47	18	24
215	403309.54	1234976.35	56	5	3	47	18	25
216	403380.98	1234999.83	56	5	5	47	18	26
217	403444.34	1235040.33	56	5	7	47	18	28
218	403495.63	1235095.32	56	5	9	47	18	32
219	403531.64	1235161.34	56	5	10	47	18	35
220	403550.10	1235234.24	56	5	11	47	18	40



Проект решения по установлению зоны с особыми условиями использования территории – приаэродромной территории аэродрома Чебоксары

196	403552.34	1235271.85	56	5	11	47	18	42
Контур 4.3.1								
221	408392.81	1240035.50	56	7	48	47	23	17
222	408092.10	1240361.00	56	7	38	47	23	35
223	407770.19	1240665.54	56	7	27	47	23	53
224	407428.52	1240947.75	56	7	16	47	24	9
225	407068.65	1241206.35	56	7	5	47	24	24
226	406692.21	1241440.16	56	6	53	47	24	38
227	406300.90	1241648.12	56	6	40	47	24	50
228	406279.29	1241626.47	56	6	39	47	24	49
229	405235.07	1239663.05	56	6	5	47	22	55
230	405097.07	1239238.46	56	6	1	47	22	31
231	406780.31	1238692.80	56	6	55	47	21	59
232	406730.44	1238538.96	56	6	54	47	21	50
233	406736.86	1238544.75	56	6	54	47	21	50
221	408392.81	1240035.50	56	7	48	47	23	17
Контур 4.3.2								
234	404383.37	1239469.82	56	5	38	47	22	44
235	404458.51	1239445.46	56	5	40	47	22	43
236	404504.84	1239430.44	56	5	42	47	22	42
237	404496.41	1239436.93	56	5	42	47	22	42
238	404444.75	1239491.58	56	5	40	47	22	46
239	404408.31	1239557.35	56	5	39	47	22	49
240	404389.36	1239630.13	56	5	38	47	22	54
241	404389.11	1239705.33	56	5	38	47	22	58
242	404407.57	1239778.23	56	5	39	47	23	2
243	404443.58	1239844.25	56	5	40	47	23	6
244	404494.87	1239899.24	56	5	42	47	23	9
245	404509.73	1239910.84	56	5	42	47	23	10
246	404525.47	1239921.59	56	5	43	47	23	10
247	404778.99	1241724.23	56	5	51	47	24	55
248	404763.55	1241744.09	56	5	50	47	24	56
249	404696.16	1241850.05	56	5	48	47	25	2
250	404642.57	1241963.63	56	5	46	47	25	9
251	404589.88	1242144.32	56	5	45	47	25	19
252	404581.49	1242210.18	56	5	44	47	25	23
253	404424.17	1242240.07	56	5	39	47	25	25
254	404003.71	1242292.25	56	5	26	47	25	28
255	403580.76	1242317.32	56	5	12	47	25	29
256	403157.08	1242315.17	56	4	58	47	25	29
257	402734.41	1242285.81	56	4	45	47	25	27
258	402314.49	1242229.37	56	4	31	47	25	24
259	401899.07	1242146.08	56	4	18	47	25	19
260	402360.33	1239975.09	56	4	33	47	23	14
261	402404.49	1240111.31	56	4	34	47	23	22



Проект решения по установлению зоны с особыми условиями использования территории – приаэродромной территории аэродрома Чебоксары

234	404383.37	1239469.82	56	5	38	47	22	44
Контур 4.4.1								
262	404495.14	1237790.91	56	5	41	47	21	7
263	404293.65	1237856.40	56	5	35	47	21	11
264	404318.72	1237976.98	56	5	36	47	21	18
265	404364.99	1238082.30	56	5	37	47	21	24
266	404429.93	1238219.76	56	5	39	47	21	32
267	404453.67	1238292.12	56	5	40	47	21	36
268	404461.06	1238318.67	56	5	40	47	21	38
269	404465.87	1238326.47	56	5	40	47	21	38
270	404555.22	1238616.06	56	5	43	47	21	55
271	404743.47	1238555.03	56	5	49	47	21	51
262	404495.14	1237790.91	56	5	41	47	21	7
Контур 4.4.2								
272	404614.02	1237752.27	56	5	45	47	21	5
273	404495.14	1237790.91	56	5	41	47	21	7
274	404742.91	1238555.21	56	5	49	47	21	51
275	404833.93	1238525.71	56	5	52	47	21	50
276	405068.03	1239247.87	56	6	0	47	22	31
277	405022.17	1239262.74	56	5	59	47	22	32
278	405235.07	1239663.05	56	6	5	47	22	55
272	404614.02	1237752.27	56	5	45	47	21	5
Контур 4.4.3								
279	404986.87	1239669.72	56	5	57	47	22	56
280	404977.19	1239744.30	56	5	57	47	23	0
281	404949.28	1239814.12	56	5	56	47	23	4
282	404904.87	1239874.81	56	5	55	47	23	8
283	404846.77	1239922.55	56	5	53	47	23	10
284	404778.62	1239954.34	56	5	51	47	23	12
285	404704.71	1239968.19	56	5	48	47	23	13
286	404629.67	1239963.22	56	5	46	47	23	13
287	404575.50	1239947.28	56	5	44	47	23	12
288	404558.23	1239939.74	56	5	44	47	23	11
289	404541.47	1239931.13	56	5	43	47	23	11
290	404525.47	1239921.59	56	5	43	47	23	10
291	404778.99	1241724.23	56	5	51	47	24	55
292	404843.70	1241647.40	56	5	53	47	24	50
293	404935.33	1241561.53	56	5	56	47	24	45
294	405037.00	1241487.82	56	5	59	47	24	41
295	405147.11	1241427.43	56	6	3	47	24	37
296	405263.91	1241381.31	56	6	6	47	24	35
297	405385.58	1241350.21	56	6	10	47	24	33
298	405510.19	1241334.59	56	6	14	47	24	32
299	405635.77	1241334.72	56	6	19	47	24	32
300	405760.34	1241350.58	56	6	23	47	24	33



Проект решения по установлению зоны с особыми условиями использования территории – приаэродромной территории аэродрома Чебоксары

301	405881.95	1241381.93	56	6	26	47	24	35
302	405998.66	1241428.28	56	6	30	47	24	37
303	406108.65	1241488.89	56	6	34	47	24	41
304	406210.17	1241562.80	56	6	37	47	24	45
305	406279.29	1241626.47	56	6	39	47	24	49
306	405022.17	1239262.74	56	5	59	47	22	32
307	404694.25	1239368.82	56	5	48	47	22	38
308	404706.71	1239369.38	56	5	48	47	22	38
309	404780.53	1239383.71	56	5	51	47	22	39
310	404848.46	1239415.96	56	5	53	47	22	41
311	404906.24	1239464.09	56	5	55	47	22	44
312	404950.24	1239525.07	56	5	56	47	22	47
313	404977.69	1239595.08	56	5	57	47	22	51
279	404986.87	1239669.72	56	5	57	47	22	56
Контур 4.4.4								
314	406554.45	1242146.28	56	6	48	47	25	19
315	406564.22	1242208.34	56	6	49	47	25	22
316	406571.98	1242333.68	56	6	49	47	25	30
317	406569.94	1242396.47	56	6	49	47	25	33
318	406554.08	1242521.04	56	6	48	47	25	41
319	406522.73	1242642.65	56	6	47	47	25	48
320	406476.38	1242759.36	56	6	46	47	25	54
321	406415.77	1242869.35	56	6	44	47	26	1
322	406341.86	1242970.87	56	6	41	47	26	7
323	406255.80	1243062.33	56	6	39	47	26	12
324	406158.96	1243142.28	56	6	36	47	26	17
325	406052.86	1243209.47	56	6	32	47	26	20
326	405939.17	1243262.82	56	6	28	47	26	24
327	405819.70	1243301.51	56	6	25	47	26	26
328	405696.32	1243324.92	56	6	21	47	26	27
329	405570.98	1243332.68	56	6	17	47	26	28
330	405445.65	1243324.67	56	6	12	47	26	27
331	405322.32	1243301.01	56	6	8	47	26	26
332	405202.93	1243262.09	56	6	5	47	26	24
333	405089.35	1243208.50	56	6	1	47	26	21
334	404977.63	1243136.63	56	5	57	47	26	16
335	405141.13	1244299.22	56	6	3	47	27	24
336	405521.35	1244240.24	56	6	15	47	27	20
337	405897.00	1244157.01	56	6	27	47	27	15
338	406266.55	1244049.87	56	6	39	47	27	9
339	406628.47	1243919.27	56	6	51	47	27	2
340	406981.27	1243765.74	56	7	2	47	26	53
341	407323.51	1243589.91	56	7	13	47	26	42
342	406553.53	1242142.13	56	6	48	47	25	19
314	406554.45	1242146.28	56	6	48	47	25	19



Проект решения по установлению зоны с особыми условиями использования территории – приаэродромной территории аэродрома Чебоксары

Контур 4.5.1								
343	403279.85	1235260.78	56	5	2	47	18	41
344	403261.99	1235207.31	56	5	1	47	18	38
345	403255.75	1235206.59	56	5	1	47	18	38
346	403246.00	1235208.68	56	5	1	47	18	38
347	403158.70	1235232.49	56	4	58	47	18	40
348	403165.22	1235218.34	56	4	58	47	18	39
349	403189.39	1235189.71	56	4	59	47	18	37
350	403222.41	1235171.98	56	5	0	47	18	36
351	403272.08	1235169.35	56	5	2	47	18	36
352	403295.84	1235177.34	56	5	2	47	18	36
353	403337.32	1235214.65	56	5	4	47	18	38
354	403352.22	1235262.11	56	5	4	47	18	41
355	403342.41	1235310.87	56	5	4	47	18	44
356	403310.33	1235348.88	56	5	3	47	18	46
357	403263.90	1235366.72	56	5	1	47	18	47
358	403214.62	1235359.99	56	5	0	47	18	47
359	403174.68	1235330.36	56	4	58	47	18	45
360	403153.95	1235285.14	56	4	58	47	18	43
361	403152.62	1235260.16	56	4	58	47	18	41
362	403165.42	1235297.71	56	4	58	47	18	43
363	403279.20	1235266.29	56	5	2	47	18	41
343	403279.85	1235260.78	56	5	2	47	18	41
Контур 4.5.2								
Внутренний контур								
364	403279.85	1235260.78	56	5	2	47	18	41
365	403261.99	1235207.31	56	5	1	47	18	38
366	403255.75	1235206.59	56	5	1	47	18	38
367	403246.00	1235208.68	56	5	1	47	18	38
368	403158.70	1235232.49	56	4	58	47	18	40
369	403165.22	1235218.34	56	4	58	47	18	39
370	403189.39	1235189.71	56	4	59	47	18	37
371	403222.41	1235171.98	56	5	0	47	18	36
372	403272.08	1235169.35	56	5	2	47	18	36
373	403295.84	1235177.34	56	5	2	47	18	36
374	403337.32	1235214.65	56	5	4	47	18	38
375	403352.22	1235262.11	56	5	4	47	18	41
376	403342.41	1235310.87	56	5	4	47	18	44
377	403310.33	1235348.88	56	5	3	47	18	46
378	403263.90	1235366.72	56	5	1	47	18	47
379	403214.62	1235359.99	56	5	0	47	18	47
380	403174.68	1235330.36	56	4	58	47	18	45
381	403153.95	1235285.14	56	4	58	47	18	43
382	403152.62	1235260.16	56	4	58	47	18	41
383	403165.42	1235297.71	56	4	58	47	18	43



Проект решения по установлению зоны с особыми условиями использования территории – приаэродромной территории аэродрома Чебоксары

384	403279.20	1235266.29	56	5	2	47	18	41
364	403279.85	1235260.78	56	5	2	47	18	41
Внешний контур								
385	403549.85	1235309.44	56	5	11	47	18	44
386	403530.90	1235382.22	56	5	10	47	18	48
387	403494.46	1235447.99	56	5	9	47	18	52
388	403442.80	1235502.64	56	5	7	47	18	55
389	403379.17	1235542.72	56	5	5	47	18	57
390	403307.57	1235565.72	56	5	3	47	18	59
391	403232.50	1235570.19	56	5	0	47	18	59
392	403158.68	1235555.86	56	4	58	47	18	58
393	403090.75	1235523.61	56	4	56	47	18	56
394	403032.97	1235475.48	56	4	54	47	18	54
395	402988.97	1235414.50	56	4	52	47	18	50
396	402961.52	1235344.49	56	4	52	47	18	46
397	402952.34	1235269.85	56	4	51	47	18	42
398	402962.02	1235195.27	56	4	52	47	18	37
399	402989.93	1235125.45	56	4	52	47	18	33
400	403061.88	1235039.06	56	4	55	47	18	28
401	403160.59	1234985.23	56	4	58	47	18	25
402	403234.50	1234971.38	56	5	0	47	18	24
403	403309.54	1234976.35	56	5	3	47	18	25
404	403380.98	1234999.83	56	5	5	47	18	26
405	403444.34	1235040.33	56	5	7	47	18	28
385	403495.63	1235095.32	56	5	9	47	18	32
386	403531.64	1235161.34	56	5	10	47	18	35
387	403550.10	1235234.24	56	5	11	47	18	40
385	403549.85	1235309.44	56	5	11	47	18	44
Контур 4.6.1								
388	404786.89	1239666.26	56	5	51	47	22	56
389	404775.00	1239617.96	56	5	51	47	22	53
390	404741.31	1239581.37	56	5	49	47	22	51
391	404712.73	1239568.66	56	5	49	47	22	50
392	404662.99	1239568.16	56	5	47	47	22	50
393	404619.17	1239591.68	56	5	46	47	22	51
394	404592.10	1239633.41	56	5	45	47	22	54
395	404588.48	1239683.01	56	5	45	47	22	57
396	404609.21	1239728.23	56	5	45	47	22	59
397	404649.15	1239757.86	56	5	46	47	23	1
398	404698.43	1239764.59	56	5	48	47	23	1
399	404744.86	1239746.75	56	5	50	47	23	0
400	404774.03	1239714.31	56	5	51	47	22	58
388	404786.89	1239666.26	56	5	51	47	22	56
401	404747.79	1239715.46	56	5	50	47	22	58



Проект решения по установлению зоны с особыми условиями использования территории – приаэродромной территории аэродрома Чебоксары

402	404715.61	1239632.78	56	5	49	47	22	54
403	404618.85	1239660.78	56	5	46	47	22	55
404	404674.58	1239747.91	56	5	47	47	23	0
401	404747.79	1239715.46	56	5	50	47	22	58
Контур 4.6.2								
Внутренний контур								
405	404786.89	1239666.26	56	5	51	47	22	56
406	404774.03	1239714.31	56	5	51	47	22	58
407	404744.86	1239746.75	56	5	50	47	23	0
408	404698.43	1239764.59	56	5	48	47	23	1
409	404649.15	1239757.86	56	5	46	47	23	1
410	404609.21	1239728.23	56	5	45	47	22	59
411	404588.48	1239683.01	56	5	45	47	22	57
412	404592.10	1239633.41	56	5	45	47	22	54
413	404619.17	1239591.68	56	5	46	47	22	51
414	404662.99	1239568.16	56	5	47	47	22	50
415	404712.73	1239568.66	56	5	49	47	22	50
416	404741.31	1239581.37	56	5	49	47	22	51
417	404775.00	1239617.96	56	5	51	47	22	53
405	404786.89	1239666.26	56	5	51	47	22	56
Внешний контур								
418	404986.87	1239669.72	56	5	57	47	22	56
419	404977.19	1239744.30	56	5	57	47	23	0
420	404949.28	1239814.12	56	5	56	47	23	4
421	404904.87	1239874.81	56	5	55	47	23	8
422	404846.77	1239922.55	56	5	53	47	23	10
423	404778.62	1239954.34	56	5	51	47	23	12
424	404704.71	1239968.19	56	5	48	47	23	13
425	404629.67	1239963.22	56	5	46	47	23	13
426	404558.23	1239939.74	56	5	44	47	23	11
427	404494.87	1239899.24	56	5	42	47	23	9
428	404443.58	1239844.25	56	5	40	47	23	6
429	404407.57	1239778.23	56	5	39	47	23	2
430	404389.11	1239705.33	56	5	38	47	22	58
431	404389.36	1239630.13	56	5	38	47	22	54
432	404408.31	1239557.35	56	5	39	47	22	49
433	404444.75	1239491.58	56	5	40	47	22	46
434	404496.41	1239436.93	56	5	42	47	22	42
435	404560.04	1239396.85	56	5	44	47	22	40
436	404631.64	1239373.85	56	5	46	47	22	39
437	404706.71	1239369.38	56	5	48	47	22	38
438	404780.53	1239383.71	56	5	51	47	22	39
439	404848.46	1239415.96	56	5	53	47	22	41
440	404906.24	1239464.09	56	5	55	47	22	44
441	404950.24	1239525.07	56	5	56	47	22	47



Проект решения по установлению зоны с особыми условиями использования территории – приаэродромной территории аэродрома Чебоксары

442	404977.69	1239595.08	56	5	57	47	22	51
418	404986.87	1239669.72	56	5	57	47	22	56
Контур 4.7.1								
443	403161.47	1235830.38	56	4	58	47	19	14
444	403169.72	1235845.88	56	4	58	47	19	15
445	403170.54	1235852.60	56	4	58	47	19	15
446	403170.39	1235854.12	56	4	58	47	19	15
447	403169.78	1235854.84	56	4	58	47	19	15
448	403168.63	1235855.79	56	4	58	47	19	16
449	403166.87	1235856.60	56	4	58	47	19	16
450	403066.60	1235866.31	56	4	55	47	19	16
451	403060.41	1235826.34	56	4	55	47	19	14
452	403055.39	1235826.95	56	4	55	47	19	14
453	403061.89	1235868.53	56	4	55	47	19	16
454	403022.61	1235876.73	56	4	54	47	19	17
455	403020.75	1235876.44	56	4	53	47	19	17
456	402925.81	1236090.47	56	4	50	47	19	29
457	402900.09	1236150.23	56	4	50	47	19	33
458	402902.58	1236151.87	56	4	50	47	19	33
459	402920.18	1236105.09	56	4	50	47	19	30
460	402991.14	1236094.76	56	4	53	47	19	29
461	402998.42	1236135.37	56	4	53	47	19	32
462	403034.38	1236129.37	56	4	54	47	19	31
463	403033.36	1236123.83	56	4	54	47	19	31
464	403041.74	1236123.70	56	4	54	47	19	31
465	403040.27	1236095.91	56	4	54	47	19	29
466	403082.45	1236087.55	56	4	55	47	19	29
467	403079.33	1236067.16	56	4	55	47	19	28
468	403092.55	1236064.47	56	4	56	47	19	28
469	403099.35	1236107.90	56	4	56	47	19	30
470	403069.43	1236115.20	56	4	55	47	19	31
471	403076.44	1236148.45	56	4	55	47	19	32
472	403036.81	1236159.91	56	4	54	47	19	33
473	403047.21	1236267.88	56	4	54	47	19	39
474	402909.10	1236276.45	56	4	50	47	19	40
475	402910.61	1236304.69	56	4	50	47	19	42
476	402963.04	1236316.64	56	4	52	47	19	42
477	402979.82	1236373.94	56	4	52	47	19	46
478	402911.17	1236364.47	56	4	50	47	19	45
479	402841.35	1236336.56	56	4	48	47	19	43
480	402780.66	1236292.15	56	4	46	47	19	41
481	402732.92	1236234.05	56	4	44	47	19	37
482	402701.13	1236165.90	56	4	43	47	19	34
483	402687.28	1236091.99	56	4	43	47	19	29
484	402692.25	1236016.95	56	4	43	47	19	25



Проект решения по установлению зоны с особыми условиями использования территории – приаэродромной территории аэродрома Чебоксары

485	402715.73	1235945.51	56	4	44	47	19	21
486	402756.23	1235882.15	56	4	45	47	19	17
487	402811.22	1235830.86	56	4	47	47	19	14
488	402877.24	1235794.85	56	4	49	47	19	12
489	402950.14	1235776.39	56	4	51	47	19	11
490	403025.34	1235776.64	56	4	54	47	19	11
491	403098.12	1235795.59	56	4	56	47	19	12
443	403161.47	1235830.38	56	4	58	47	19	14
Контур 4.7.2								
492	402979.82	1236373.94	56	4	52	47	19	46
493	402988.38	1236403.16	56	4	52	47	19	47
494	403037.15	1236465.21	56	4	54	47	19	51
495	403052.67	1236512.54	56	4	55	47	19	54
496	403061.62	1236537.43	56	4	55	47	19	55
497	403114.04	1236544.75	56	4	57	47	19	55
498	403179.20	1236575.86	56	4	59	47	19	57
499	403189.81	1236624.20	56	4	59	47	20	0
500	403175.42	1236655.81	56	4	59	47	20	2
501	403103.02	1236656.70	56	4	56	47	20	2
502	402974.06	1236609.26	56	4	52	47	19	59
503	402859.60	1236589.81	56	4	48	47	19	58
504	402826.04	1236559.96	56	4	47	47	19	56
505	402821.72	1236586.15	56	4	47	47	19	58
506	402820.69	1236586.77	56	4	47	47	19	58
507	402784.90	1236658.30	56	4	46	47	20	2
508	402786.71	1236676.30	56	4	46	47	20	3
509	402817.81	1236761.17	56	4	47	47	20	8
510	402853.35	1236862.58	56	4	48	47	20	14
511	402853.35	1236862.58	56	4	48	47	20	14
512	402813.43	1236854.29	56	4	47	47	20	13
513	402786.83	1236848.77	56	4	46	47	20	13
514	402735.21	1236831.93	56	4	44	47	20	12
515	402691.32	1236817.60	56	4	43	47	20	11
516	402600.47	1236774.71	56	4	40	47	20	9
517	402577.91	1236760.36	56	4	39	47	20	8
518	402515.71	1236720.78	56	4	37	47	20	6
519	402438.38	1236656.64	56	4	35	47	20	2
520	402369.70	1236583.32	56	4	33	47	19	58
521	402310.75	1236501.97	56	4	31	47	19	53
522	402262.46	1236413.87	56	4	29	47	19	48
523	402246.01	1236372.15	56	4	28	47	19	46
524	402225.60	1236320.41	56	4	28	47	19	43
525	402210.29	1236260.51	56	4	27	47	19	39
526	402200.73	1236223.07	56	4	27	47	19	37
527	402195.48	1236181.03	56	4	27	47	19	35



Проект решения по установлению зоны с особыми условиями использования территории – приаэродромной территории аэродрома Чебоксары

528	402188.27	1236123.38	56	4	27	47	19	31
529	402188.39	1236022.92	56	4	27	47	19	25
530	402201.11	1235923.26	56	4	27	47	19	20
531	402207.80	1235897.34	56	4	27	47	19	18
532	402226.21	1235825.99	56	4	28	47	19	14
533	402263.31	1235732.62	56	4	29	47	19	9
534	402311.82	1235644.64	56	4	31	47	19	3
535	402357.00	1235582.62	56	4	32	47	19	0
536	402370.98	1235563.44	56	4	32	47	18	59
537	402401.83	1235530.67	56	4	33	47	18	57
538	402439.84	1235490.29	56	4	35	47	18	55
539	402517.33	1235426.35	56	4	37	47	18	51
540	402517.33	1235426.35	56	4	37	47	18	51
541	402520.33	1235424.45	56	4	37	47	18	51
542	402602.22	1235372.62	56	4	40	47	18	48
543	402693.18	1235329.96	56	4	43	47	18	45
544	402788.77	1235299.04	56	4	46	47	18	43
545	402870.37	1235283.02	56	4	49	47	18	42
546	403161.47	1235830.38	56	4	58	47	19	14
547	403098.12	1235795.59	56	4	56	47	19	12
548	403025.34	1235776.64	56	4	54	47	19	11
549	402950.14	1235776.39	56	4	51	47	19	11
550	402877.24	1235794.85	56	4	49	47	19	12
551	402811.22	1235830.86	56	4	47	47	19	14
552	402756.23	1235882.15	56	4	45	47	19	17
553	402715.73	1235945.51	56	4	44	47	19	21
554	402692.25	1236016.95	56	4	43	47	19	25
555	402687.28	1236091.99	56	4	43	47	19	29
556	402701.13	1236165.90	56	4	43	47	19	34
557	402732.92	1236234.05	56	4	44	47	19	37
558	402780.66	1236292.15	56	4	46	47	19	41
559	402841.35	1236336.56	56	4	48	47	19	43
560	402911.17	1236364.47	56	4	50	47	19	45
492	402979.82	1236373.94	56	4	52	47	19	46
Контур 4.8.1								
561	405671.97	1242333.68	56	6	20	47	25	30
562	405669.08	1242308.78	56	6	20	47	25	28
563	405660.09	1242285.38	56	6	19	47	25	27
564	405645.56	1242264.96	56	6	19	47	25	26
565	405626.40	1242248.79	56	6	18	47	25	25
566	405603.83	1242237.89	56	6	18	47	25	24
567	405579.26	1242232.95	56	6	17	47	25	24
568	405554.22	1242234.27	56	6	16	47	25	24
569	405530.31	1242241.78	56	6	15	47	25	25
570	405509.01	1242255.00	56	6	14	47	25	25



Проект решения по установлению зоны с особыми условиями использования территории – приаэродромной территории аэродрома Чебоксары

571	405491.67	1242273.10	56	6	14	47	25	26
572	405472.90	1242319.16	56	6	13	47	25	29
573	405472.65	1242344.22	56	6	13	47	25	30
574	405478.64	1242368.56	56	6	13	47	25	32
575	405490.49	1242390.65	56	6	14	47	25	33
576	405507.47	1242409.09	56	6	14	47	25	34
577	405528.50	1242422.73	56	6	15	47	25	35
578	405552.26	1242430.72	56	6	16	47	25	35
579	405577.26	1242432.54	56	6	17	47	25	36
580	405601.93	1242428.09	56	6	17	47	25	35
581	405624.72	1242417.64	56	6	18	47	25	35
582	405644.19	1242401.86	56	6	19	47	25	34
583	405662.03	1242376.16	56	6	19	47	25	32
584	405666.77	1242364.53	56	6	20	47	25	32
585	405671.06	1242346.20	56	6	20	47	25	31
561	405671.97	1242333.68	56	6	20	47	25	30
586	405611.44	1242362.21	56	6	18	47	25	32
587	405579.57	1242267.35	56	6	17	47	25	26
588	405485.91	1242298.16	56	6	14	47	25	28
589	405487.14	1242301.59	56	6	14	47	25	28
590	405485.46	1242311.54	56	6	14	47	25	29
591	405478.49	1242318.15	56	6	13	47	25	29
592	405472.86	1242343.32	56	6	13	47	25	30
593	405479.48	1242349.60	56	6	14	47	25	31
594	405478.11	1242358.76	56	6	13	47	25	31
595	405478.51	1242363.79	56	6	13	47	25	32
596	405481.29	1242365.91	56	6	14	47	25	32
597	405514.89	1242377.21	56	6	15	47	25	32
598	405519.35	1242378.37	56	6	15	47	25	32
599	405560.70	1242359.38	56	6	16	47	25	31
600	405588.70	1242373.60	56	6	17	47	25	32
586	405611.44	1242362.21	56	6	18	47	25	32
Контур 4.8.2								
Внутренний контур								
601	405671.97	1242333.68	56	6	20	47	25	30
602	405671.06	1242346.20	56	6	20	47	25	31
603	405666.77	1242364.53	56	6	20	47	25	32
604	405662.03	1242376.16	56	6	19	47	25	32
605	405644.19	1242401.86	56	6	19	47	25	34
606	405624.72	1242417.64	56	6	18	47	25	35
607	405601.93	1242428.09	56	6	17	47	25	35
608	405577.26	1242432.54	56	6	17	47	25	36
609	405552.26	1242430.72	56	6	16	47	25	35
610	405528.50	1242422.73	56	6	15	47	25	35



Проект решения по установлению зоны с особыми условиями использования территории – приаэродромной территории аэродрома Чебоксары

611	405507.47	1242409.09	56	6	14	47	25	34
612	405490.49	1242390.65	56	6	14	47	25	33
613	405478.64	1242368.56	56	6	13	47	25	32
614	405472.65	1242344.22	56	6	13	47	25	30
615	405472.90	1242319.16	56	6	13	47	25	29
616	405479.38	1242294.94	56	6	14	47	25	28
617	405491.67	1242273.10	56	6	14	47	25	26
618	405509.01	1242255.00	56	6	14	47	25	25
619	405530.31	1242241.78	56	6	15	47	25	25
620	405554.22	1242234.27	56	6	16	47	25	24
621	405579.26	1242232.95	56	6	17	47	25	24
622	405603.83	1242237.89	56	6	18	47	25	24
623	405626.40	1242248.79	56	6	18	47	25	25
624	405645.56	1242264.96	56	6	19	47	25	26
625	405660.09	1242285.38	56	6	19	47	25	27
626	405669.08	1242308.78	56	6	20	47	25	28
601	405671.97	1242333.68	56	6	20	47	25	30
Внешний контур								
627	405771.98	1242333.68	56	6	23	47	25	30
628	405770.28	1242358.74	56	6	23	47	25	31
629	405761.88	1242395.43	56	6	23	47	25	33
630	405752.52	1242418.74	56	6	22	47	25	35
631	405725.44	1242460.93	56	6	21	47	25	37
632	405688.73	1242495.07	56	6	20	47	25	39
633	405644.67	1242519.00	56	6	19	47	25	41
634	405596.05	1242531.23	56	6	17	47	25	41
635	405545.92	1242530.98	56	6	16	47	25	41
636	405497.43	1242518.26	56	6	14	47	25	41
637	405453.62	1242493.89	56	6	13	47	25	39
638	405417.24	1242459.39	56	6	12	47	25	37
639	405390.59	1242416.93	56	6	11	47	25	35
640	405375.34	1242369.17	56	6	10	47	25	32
641	405372.44	1242319.12	56	6	10	47	25	29
642	405382.08	1242269.93	56	6	10	47	25	26
643	405403.65	1242224.67	56	6	11	47	25	24
644	405435.80	1242186.20	56	6	12	47	25	21
645	405487.73	1242151.29	56	6	14	47	25	19
646	405535.49	1242136.04	56	6	15	47	25	18
647	405585.54	1242133.14	56	6	17	47	25	18
648	405634.73	1242142.78	56	6	19	47	25	19
649	405679.99	1242164.35	56	6	20	47	25	20
650	405718.46	1242196.50	56	6	21	47	25	22
651	405747.72	1242237.21	56	6	22	47	25	24
652	405765.94	1242283.91	56	6	23	47	25	27
627	405771.98	1242333.68	56	6	23	47	25	30



Проект решения по установлению зоны с особыми условиями использования территории – приаэродромной территории аэродрома Чебоксары

Контур 4.8.3								
Внутренний контур								
627	405771.98	1242333.68	56	6	23	47	25	30
628	405770.28	1242358.74	56	6	23	47	25	31
629	405761.88	1242395.43	56	6	23	47	25	33
630	405752.52	1242418.74	56	6	22	47	25	35
631	405725.44	1242460.93	56	6	21	47	25	37
632	405688.73	1242495.07	56	6	20	47	25	39
633	405644.67	1242519.00	56	6	19	47	25	41
634	405596.05	1242531.23	56	6	17	47	25	41
635	405545.92	1242530.98	56	6	16	47	25	41
636	405497.43	1242518.26	56	6	14	47	25	41
637	405453.62	1242493.89	56	6	13	47	25	39
638	405417.24	1242459.39	56	6	12	47	25	37
639	405390.59	1242416.93	56	6	11	47	25	35
640	405375.34	1242369.17	56	6	10	47	25	32
641	405372.44	1242319.12	56	6	10	47	25	29
642	405382.08	1242269.93	56	6	10	47	25	26
643	405403.65	1242224.67	56	6	11	47	25	24
644	405435.80	1242186.20	56	6	12	47	25	21
645	405487.73	1242151.29	56	6	14	47	25	19
646	405535.49	1242136.04	56	6	15	47	25	18
647	405585.54	1242133.14	56	6	17	47	25	18
648	405634.73	1242142.78	56	6	19	47	25	19
649	405679.99	1242164.35	56	6	20	47	25	20
650	405718.46	1242196.50	56	6	21	47	25	22
651	405747.72	1242237.21	56	6	22	47	25	24
652	405765.94	1242283.91	56	6	23	47	25	27
627	405771.98	1242333.68	56	6	23	47	25	30
Внешний контур								
653	405871.96	1242337.14	56	6	26	47	25	30
654	405869.47	1242374.73	56	6	26	47	25	32
655	405850.52	1242447.51	56	6	26	47	25	36
656	405814.08	1242513.28	56	6	24	47	25	40
657	405762.42	1242567.93	56	6	23	47	25	43
658	405698.79	1242608.01	56	6	21	47	25	46
659	405627.19	1242631.01	56	6	18	47	25	47
660	405552.12	1242635.48	56	6	16	47	25	47
661	405478.30	1242621.15	56	6	13	47	25	46
662	405410.37	1242588.90	56	6	11	47	25	45
663	405352.59	1242540.77	56	6	9	47	25	42
664	405308.59	1242479.79	56	6	8	47	25	38
665	405281.14	1242409.78	56	6	7	47	25	34
666	405271.96	1242335.14	56	6	7	47	25	30
667	405281.64	1242260.56	56	6	7	47	25	26



Проект решения по установлению зоны с особыми условиями использования территории – приаэродромной территории аэродрома Чебоксары

668	405309.55	1242190.74	56	6	8	47	25	22
669	405353.96	1242130.05	56	6	9	47	25	18
670	405412.06	1242082.31	56	6	11	47	25	15
671	405480.21	1242050.52	56	6	14	47	25	13
672	405554.12	1242036.67	56	6	16	47	25	13
673	405629.16	1242041.64	56	6	18	47	25	13
674	405700.60	1242065.12	56	6	21	47	25	14
675	405763.96	1242105.62	56	6	23	47	25	17
676	405815.25	1242160.61	56	6	24	47	25	20
677	405851.26	1242226.63	56	6	26	47	25	24
678	405869.72	1242299.53	56	6	26	47	25	28
653	405871.96	1242337.14	56	6	26	47	25	30
Контур 4.8.4								
Внутренний контур								
653	405871.96	1242337.14	56	6	26	47	25	30
654	405869.47	1242374.73	56	6	26	47	25	32
655	405850.52	1242447.51	56	6	26	47	25	36
656	405814.08	1242513.28	56	6	24	47	25	40
657	405762.42	1242567.93	56	6	23	47	25	43
658	405698.79	1242608.01	56	6	21	47	25	46
659	405627.19	1242631.01	56	6	18	47	25	47
660	405552.12	1242635.48	56	6	16	47	25	47
661	405478.30	1242621.15	56	6	13	47	25	46
662	405410.37	1242588.90	56	6	11	47	25	45
663	405352.59	1242540.77	56	6	9	47	25	42
664	405308.59	1242479.79	56	6	8	47	25	38
665	405281.14	1242409.78	56	6	7	47	25	34
666	405271.96	1242335.14	56	6	7	47	25	30
667	405281.64	1242260.56	56	6	7	47	25	26
668	405309.55	1242190.74	56	6	8	47	25	22
669	405353.96	1242130.05	56	6	9	47	25	18
670	405412.06	1242082.31	56	6	11	47	25	15
671	405480.21	1242050.52	56	6	14	47	25	13
672	405554.12	1242036.67	56	6	16	47	25	13
673	405629.16	1242041.64	56	6	18	47	25	13
674	405700.60	1242065.12	56	6	21	47	25	14
675	405763.96	1242105.62	56	6	23	47	25	17
676	405815.25	1242160.61	56	6	24	47	25	20
677	405851.26	1242226.63	56	6	26	47	25	24
678	405869.72	1242299.53	56	6	26	47	25	28
653	405871.96	1242337.14	56	6	26	47	25	30
Внешний контур								
679	406271.98	1242333.68	56	6	39	47	25	30
680	406259.39	1242464.83	56	6	39	47	25	37
681	406204.93	1242631.63	56	6	37	47	25	47



Проект решения по установлению зоны с особыми условиями использования территории – приаэродромной территории аэродрома Чебоксары

682	406110.70	1242779.65	56	6	34	47	25	56
683	405982.62	1242899.58	56	6	30	47	26	3
684	405828.74	1242983.89	56	6	25	47	26	7
685	405658.72	1243027.28	56	6	19	47	26	10
686	405483.25	1243027.03	56	6	14	47	26	10
687	405313.36	1242983.15	56	6	8	47	26	7
688	405159.72	1242898.40	56	6	3	47	26	3
689	405031.98	1242778.11	56	5	59	47	25	56
690	404938.18	1242629.82	56	5	56	47	25	47
691	404884.19	1242462.86	56	5	54	47	25	37
692	404873.42	1242287.73	56	5	54	47	25	27
693	404906.55	1242115.42	56	5	55	47	25	17
694	405006.26	1241920.42	56	5	58	47	25	6
695	405126.55	1241792.68	56	6	2	47	24	59
696	405274.84	1241698.88	56	6	7	47	24	53
697	405441.80	1241644.89	56	6	12	47	24	50
698	405616.93	1241634.12	56	6	18	47	24	49
699	405789.24	1241667.25	56	6	23	47	24	51
700	405947.90	1241742.19	56	6	29	47	24	56
701	406082.94	1241854.23	56	6	33	47	25	2
702	406185.88	1241996.33	56	6	36	47	25	10
703	406250.24	1242159.57	56	6	38	47	25	20
679	406271.98	1242333.68	56	6	39	47	25	30
Контур 4.8.5								
Внутренний контур								
679	406271.98	1242333.68	56	6	39	47	25	30
680	406259.39	1242464.83	56	6	39	47	25	37
681	406204.93	1242631.63	56	6	37	47	25	47
682	406110.70	1242779.65	56	6	34	47	25	56
683	405982.62	1242899.58	56	6	30	47	26	3
684	405828.74	1242983.89	56	6	25	47	26	7
685	405658.72	1243027.28	56	6	19	47	26	10
686	405483.25	1243027.03	56	6	14	47	26	10
687	405313.36	1242983.15	56	6	8	47	26	7
688	405159.72	1242898.40	56	6	3	47	26	3
689	405031.98	1242778.11	56	5	59	47	25	56
690	404938.18	1242629.82	56	5	56	47	25	47
691	404884.19	1242462.86	56	5	54	47	25	37
692	404873.42	1242287.73	56	5	54	47	25	27
693	404906.55	1242115.42	56	5	55	47	25	17
694	405006.26	1241920.42	56	5	58	47	25	6
695	405126.55	1241792.68	56	6	2	47	24	59
696	405274.84	1241698.88	56	6	7	47	24	53
697	405441.80	1241644.89	56	6	12	47	24	50
698	405616.93	1241634.12	56	6	18	47	24	49

Проект решения по установлению зоны с особыми условиями использования территории – приаэродромной территории аэродрома Чебоксары

699	405789.24	1241667.25	56	6	23	47	24	51
700	405947.90	1241742.19	56	6	29	47	24	56
701	406082.94	1241854.23	56	6	33	47	25	2
702	406185.88	1241996.33	56	6	36	47	25	10
703	406250.24	1242159.57	56	6	38	47	25	20
679	406271.98	1242333.68	56	6	39	47	25	30
Внешний контур								
704	406571.98	1242333.68	56	6	49	47	25	30
705	406554.08	1242521.04	56	6	48	47	25	41
706	406522.73	1242642.65	56	6	47	47	25	48
707	406476.38	1242759.36	56	6	46	47	25	54
708	406341.86	1242970.87	56	6	41	47	26	7
709	406255.80	1243062.33	56	6	39	47	26	12
710	406158.96	1243142.28	56	6	36	47	26	17
711	405939.17	1243262.82	56	6	28	47	26	24
712	405819.70	1243301.51	56	6	25	47	26	26
713	405696.32	1243324.92	56	6	21	47	26	27
714	405445.65	1243324.67	56	6	12	47	26	27
715	405322.32	1243301.01	56	6	8	47	26	26
716	405202.93	1243262.09	56	6	5	47	26	24
717	404983.39	1243141.11	56	5	58	47	26	17
718	404886.70	1243060.96	56	5	54	47	26	12
719	404800.83	1242969.33	56	5	52	47	26	7
720	404666.73	1242757.55	56	5	47	47	25	54
721	404620.61	1242640.75	56	5	46	47	25	48
722	404589.51	1242519.08	56	5	45	47	25	41
723	404574.02	1242268.89	56	5	44	47	25	26
724	404589.88	1242144.32	56	5	45	47	25	19
725	404642.57	1241963.63	56	5	46	47	25	9
726	404763.55	1241744.09	56	5	50	47	24	56
727	404843.70	1241647.40	56	5	53	47	24	50
728	404935.33	1241561.53	56	5	56	47	24	45
729	405147.11	1241427.43	56	6	3	47	24	37
730	405263.91	1241381.31	56	6	6	47	24	35
731	405385.58	1241350.21	56	6	10	47	24	33
732	405635.77	1241334.72	56	6	19	47	24	32
733	405760.34	1241350.58	56	6	23	47	24	33
734	405881.95	1241381.93	56	6	26	47	24	35
735	406108.65	1241488.89	56	6	34	47	24	41
736	406210.17	1241562.80	56	6	37	47	24	45
737	406301.63	1241648.86	56	6	40	47	24	50
738	406448.77	1241851.80	56	6	45	47	25	2
739	406502.12	1241965.49	56	6	47	47	25	8
740	406540.81	1242084.96	56	6	48	47	25	15
704	406571.98	1242333.68	56	6	49	47	25	30



Проект решения по установлению зоны с особыми условиями использования территории – приаэродромной территории аэродрома Чебоксары

Контур 4.9.1								
741	402254.88	1231873.01	56	4	28	47	15	25
742	402258.28	1231848.17	56	4	28	47	15	24
743	402255.38	1231823.27	56	4	28	47	15	23
744	402231.86	1231779.45	56	4	27	47	15	20
745	402190.13	1231752.38	56	4	26	47	15	19
746	402140.53	1231748.76	56	4	25	47	15	18
747	402095.31	1231769.49	56	4	23	47	15	20
748	402058.95	1231858.71	56	4	22	47	15	25
749	402076.79	1231905.14	56	4	22	47	15	27
750	402114.80	1231937.22	56	4	24	47	15	29
751	402163.56	1231947.03	56	4	25	47	15	30
752	402211.02	1231932.13	56	4	27	47	15	29
753	402230.49	1231916.35	56	4	27	47	15	28
741	402254.88	1231873.01	56	4	28	47	15	25
754	402233.88	1231861.59	56	4	28	47	15	25
755	402228.08	1231837.03	56	4	27	47	15	23
756	402223.85	1231819.64	56	4	27	47	15	22
757	402215.22	1231783.57	56	4	27	47	15	20
758	402192.93	1231761.33	56	4	26	47	15	19
759	402183.96	1231764.89	56	4	26	47	15	19
760	402176.79	1231758.73	56	4	26	47	15	19
761	402105.25	1231826.96	56	4	23	47	15	23
762	402105.27	1231828.35	56	4	23	47	15	23
763	402124.75	1231846.78	56	4	24	47	15	24
764	402198.66	1231889.72	56	4	26	47	15	26
765	402206.26	1231888.04	56	4	27	47	15	26
766	402217.90	1231877.06	56	4	27	47	15	26
754	402233.88	1231861.59	56	4	28	47	15	25
Контур 4.9.2								
Внутренний контур								
767	402254.88	1231873.01	56	4	28	47	15	25
768	402258.28	1231848.17	56	4	28	47	15	24
769	402255.38	1231823.27	56	4	28	47	15	23
770	402231.86	1231779.45	56	4	27	47	15	20
771	402190.13	1231752.38	56	4	26	47	15	19
772	402140.53	1231748.76	56	4	25	47	15	18
773	402095.31	1231769.49	56	4	23	47	15	20
774	402065.68	1231809.43	56	4	22	47	15	22
775	402058.95	1231858.71	56	4	22	47	15	25
776	402114.80	1231937.22	56	4	24	47	15	29
777	402163.56	1231947.03	56	4	25	47	15	30
778	402211.02	1231932.13	56	4	27	47	15	29

Проект решения по установлению зоны с особыми условиями использования территории – приаэродромной территории аэродрома Чебоксары

779	402230.49	1231916.35	56	4	27	47	15	28
767	402254.88	1231873.01	56	4	28	47	15	25
Внешний контур								
780	402358.28	1231848.17	56	4	32	47	15	24
781	402351.75	1231897.88	56	4	31	47	15	27
782	402333.06	1231944.40	56	4	31	47	15	30
783	402319.49	1231965.53	56	4	30	47	15	31
784	402284.99	1232001.91	56	4	29	47	15	33
785	402242.53	1232028.56	56	4	28	47	15	34
786	402194.77	1232043.81	56	4	26	47	15	35
787	402144.72	1232046.71	56	4	25	47	15	36
788	402095.53	1232037.07	56	4	23	47	15	35
789	402050.27	1232015.50	56	4	22	47	15	34
790	402011.80	1231983.35	56	4	20	47	15	32
791	401982.54	1231942.64	56	4	19	47	15	30
792	401964.32	1231895.94	56	4	19	47	15	27
793	401958.28	1231846.17	56	4	19	47	15	24
794	401959.98	1231821.11	56	4	19	47	15	23
795	401972.70	1231772.62	56	4	19	47	15	20
796	401997.07	1231728.81	56	4	20	47	15	17
797	402031.57	1231692.43	56	4	21	47	15	15
798	402051.96	1231677.77	56	4	22	47	15	14
799	402097.43	1231656.65	56	4	23	47	15	13
800	402146.72	1231647.50	56	4	25	47	15	12
801	402196.74	1231650.90	56	4	26	47	15	13
802	402244.34	1231666.63	56	4	28	47	15	14
803	402286.53	1231693.71	56	4	29	47	15	15
804	402320.67	1231730.42	56	4	30	47	15	17
805	402344.60	1231774.48	56	4	31	47	15	20
806	402356.83	1231823.10	56	4	32	47	15	23
780	402358.28	1231848.17	56	4	32	47	15	24
Контур 4.9.3								
Внутренний контур								
780	402358.28	1231848.17	56	4	32	47	15	24
781	402351.75	1231897.88	56	4	31	47	15	27
782	402333.06	1231944.40	56	4	31	47	15	30
783	402319.49	1231965.53	56	4	30	47	15	31
784	402284.99	1232001.91	56	4	29	47	15	33
785	402242.53	1232028.56	56	4	28	47	15	34
786	402194.77	1232043.81	56	4	26	47	15	35
787	402144.72	1232046.71	56	4	25	47	15	36
788	402095.53	1232037.07	56	4	23	47	15	35
789	402050.27	1232015.50	56	4	22	47	15	34
790	402011.80	1231983.35	56	4	20	47	15	32
791	401982.54	1231942.64	56	4	19	47	15	30



Проект решения по установлению зоны с особыми условиями использования территории – приаэродромной территории аэродрома Чебоксары

792	401964.32	1231895.94	56	4	19	47	15	27
793	401958.28	1231846.17	56	4	19	47	15	24
794	401959.98	1231821.11	56	4	19	47	15	23
795	401972.70	1231772.62	56	4	19	47	15	20
796	401997.07	1231728.81	56	4	20	47	15	17
797	402031.57	1231692.43	56	4	21	47	15	15
798	402051.96	1231677.77	56	4	22	47	15	14
799	402097.43	1231656.65	56	4	23	47	15	13
800	402146.72	1231647.50	56	4	25	47	15	12
801	402196.74	1231650.90	56	4	26	47	15	13
802	402244.34	1231666.63	56	4	28	47	15	14
803	402286.53	1231693.71	56	4	29	47	15	15
804	402320.67	1231730.42	56	4	30	47	15	17
805	402344.60	1231774.48	56	4	31	47	15	20
806	402356.83	1231823.10	56	4	32	47	15	23
780	402358.28	1231848.17	56	4	32	47	15	24
Внешний контур								
807	402456.02	1231814.02	56	4	35	47	15	22
808	402437.56	1231741.12	56	4	34	47	15	18
809	402401.55	1231675.10	56	4	33	47	15	14
810	402350.26	1231620.11	56	4	31	47	15	11
811	402286.90	1231579.61	56	4	29	47	15	9
812	402215.46	1231556.13	56	4	27	47	15	7
813	402140.42	1231551.16	56	4	24	47	15	7
814	402066.51	1231565.01	56	4	22	47	15	8
815	401998.36	1231596.80	56	4	20	47	15	10
816	401940.26	1231644.54	56	4	18	47	15	12
817	401895.85	1231705.23	56	4	17	47	15	16
818	401867.94	1231775.05	56	4	16	47	15	20
819	401858.26	1231849.63	56	4	15	47	15	24
820	401867.44	1231924.27	56	4	16	47	15	29
821	401886.39	1231977.46	56	4	16	47	15	32
822	401926.47	1232041.09	56	4	18	47	15	35
823	401981.12	1232092.75	56	4	19	47	15	38
824	402046.89	1232129.19	56	4	22	47	15	40
825	402119.67	1232148.14	56	4	24	47	15	41
826	402194.87	1232148.39	56	4	26	47	15	41
827	402267.77	1232129.93	56	4	29	47	15	40
828	402333.79	1232093.92	56	4	31	47	15	38
829	402388.78	1232042.63	56	4	33	47	15	35
830	402429.28	1231979.27	56	4	34	47	15	32
831	402452.76	1231907.83	56	4	35	47	15	27
832	402457.60	1231870.47	56	4	35	47	15	25
807	402456.02	1231814.02	56	4	35	47	15	22
Контур 4.10.1								

Проект решения по установлению зоны с особыми условиями использования территории – приаэродромной территории аэродрома Чебоксары

833	402262.76	1239674.10	56	4	29	47	22	56
834	401215.53	1236443.64	56	3	55	47	19	50
835	401143.51	1236733.61	56	3	53	47	20	7
836	401113.96	1236919.75	56	3	52	47	20	17
837	401096.04	1237484.11	56	3	51	47	20	50
838	401184.18	1238041.84	56	3	54	47	21	22
839	401375.27	1238573.17	56	4	1	47	21	53
840	401662.54	1239059.29	56	4	10	47	22	21
841	402035.81	1239482.96	56	4	22	47	22	45
833	402262.76	1239674.10	56	4	29	47	22	56
834	401215.53	1236443.64	56	3	55	47	19	50
835	401143.51	1236733.61	56	3	53	47	20	7
836	401113.96	1236919.75	56	3	52	47	20	17
837	401096.04	1237484.11	56	3	51	47	20	50
838	401184.18	1238041.84	56	3	54	47	21	22
839	401375.27	1238573.17	56	4	1	47	21	53
840	401662.54	1239059.29	56	4	10	47	22	21
841	402035.81	1239482.96	56	4	22	47	22	45
833	402262.76	1239674.10	56	4	29	47	22	56
Контур 4.10.2								
841	402262.76	1239674.10	56	4	29	47	22	56
842	402035.81	1239482.96	56	3	55	47	19	50
843	401662.54	1239059.29	56	3	53	47	20	7
844	401375.27	1238573.17	56	3	52	47	20	17
845	401184.18	1238041.84	56	3	51	47	20	50
846	401096.04	1237484.11	56	3	54	47	21	22
847	401113.96	1236919.75	56	4	1	47	21	53
848	401143.51	1236733.61	56	4	10	47	22	21
849	401215.53	1236443.64	56	4	22	47	22	45
850	401208.97	1236423.40	56	4	29	47	22	56
851	400814.56	1236067.79	56	3	55	47	19	50
852	400652.36	1236639.92	56	3	53	47	20	7
853	400590.18	1237295.74	56	3	52	47	20	17
854	400651.99	1237951.59	56	3	51	47	20	50
855	400835.59	1238584.25	56	3	54	47	21	22
856	401134.50	1239171.29	56	4	1	47	21	53
857	401538.11	1239691.93	56	4	10	47	22	21
858	402032.12	1240127.71	56	4	22	47	22	45
859	402291.84	1240297.45	56	4	29	47	22	56
860	402360.33	1239975.09	56	4	29	47	22	56
841	402262.76	1239674.10	56	3	55	47	19	50
Контур 4.10.3								
861	402291.84	1240297.45	56	4	30	47	23	32
862	402032.12	1240127.71	56	4	22	47	23	23
863	401538.11	1239691.93	56	4	6	47	22	58



Проект решения по установлению зоны с особыми условиями использования территории – приаэродромной территории аэродрома Чебоксары

864	401134.50	1239171.29	56	3	53	47	22	28
865	400835.59	1238584.25	56	3	43	47	21	54
866	400651.99	1237951.59	56	3	37	47	21	17
867	400590.18	1237295.74	56	3	35	47	20	39
868	400652.36	1236639.92	56	3	37	47	20	1
869	400814.56	1236067.79	56	3	42	47	19	28
870	400419.73	1235711.80	56	3	29	47	19	8
871	400286.26	1236059.72	56	3	25	47	19	28
872	400121.85	1236794.41	56	3	20	47	20	10
873	400098.01	1237546.90	56	3	19	47	20	54
874	400215.60	1238290.53	56	3	23	47	21	37
875	400470.45	1238998.95	56	3	31	47	22	18
876	400853.52	1239647.07	56	3	44	47	22	55
877	401351.26	1240211.93	56	4	0	47	23	28
878	401946.03	1240673.52	56	4	19	47	23	54
879	402182.55	1240811.82	56	4	27	47	24	2
861	402291.84	1240297.45	56	4	30	47	23	32
Контур 4.10.4								
881	402182.55	1240811.82	56	4	27	47	24	2
882	401946.03	1240673.52	56	4	19	47	23	54
883	401351.26	1240211.93	56	4	0	47	23	28
884	400853.52	1239647.07	56	3	44	47	22	55
885	400470.45	1238998.95	56	3	31	47	22	18
886	400215.60	1238290.53	56	3	23	47	21	37
887	400098.01	1237546.90	56	3	19	47	20	54
888	400121.85	1236794.41	56	3	20	47	20	10
889	400286.26	1236059.72	56	3	25	47	19	28
890	400419.73	1235711.80	56	3	29	47	19	8
891	400029.17	1235359.65	56	3	17	47	18	47
892	399810.73	1235905.21	56	3	10	47	19	19
893	399625.79	1236731.75	56	3	4	47	20	7
894	399599.00	1237578.30	56	3	3	47	20	56
895	399731.31	1238414.88	56	3	7	47	21	44
896	400018.03	1239211.84	56	3	17	47	22	30
897	400449.02	1239940.96	56	3	31	47	23	12
898	401008.99	1240576.41	56	3	49	47	23	49
899	401678.12	1241095.68	56	4	11	47	24	19
900	402075.02	1241317.95	56	4	23	47	24	32
881	402182.55	1240811.82	56	4	27	47	24	2
Контур 4.10.5								
901	402075.02	1241317.95	56	4	23	47	24	32
902	401678.12	1241095.68	56	4	11	47	24	19
903	401008.99	1240576.41	56	3	49	47	23	49
904	400449.02	1239940.96	56	3	31	47	23	12
905	400018.03	1239211.84	56	3	17	47	22	30

Проект решения по установлению зоны с особыми условиями использования территории – приаэродромной территории аэродрома Чебоксары

906	399731.31	1238414.88	56	3	7	47	21	44
907	399599.00	1237578.30	56	3	3	47	20	56
908	399625.79	1236731.75	56	3	4	47	20	7
909	399810.73	1235905.21	56	3	10	47	19	19
910	400029.17	1235359.65	56	3	17	47	18	47
911	399644.87	1235013.15	56	3	4	47	18	28
912	399441.67	1235455.19	56	2	58	47	18	53
913	399178.93	1236358.85	56	2	49	47	19	45
914	399090.18	1237295.74	56	2	47	47	20	40
915	399178.56	1238232.66	56	2	49	47	21	34
916	399440.93	1239136.43	56	2	58	47	22	26
917	399868.00	1239975.03	56	3	12	47	23	14
918	400444.65	1240718.75	56	3	31	47	23	57
919	401150.44	1241341.24	56	3	53	47	24	33
920	401960.38	1241820.45	56	4	20	47	25	1
921	401967.59	1241823.57	56	4	20	47	25	1
901	402075.02	1241317.95	56	4	23	47	24	32
Контур 4.10.6								
922	399591.87	1234965.36	56	3	3	47	18	25
923	399766.67	1234761.54	56	3	8	47	18	13
924	400627.88	1233960.70	56	3	36	47	17	27
925	401791.48	1233254.40	56	4	13	47	16	45
926	401393.02	1232505.18	56	4	0	47	16	2
927	400858.17	1232846.56	56	3	43	47	16	22
928	400081.54	1233531.00	56	3	18	47	17	2
929	399446.91	1234348.85	56	2	58	47	17	49
930	398976.78	1235271.13	56	2	43	47	18	43
931	398687.79	1236265.16	56	2	33	47	19	40
932	398590.18	1237295.74	56	2	30	47	20	40
933	398687.41	1238326.35	56	2	34	47	21	39
934	398976.04	1239320.50	56	2	43	47	22	36
935	399445.84	1240242.94	56	2	58	47	23	30
936	400080.17	1241061.02	56	3	19	47	24	17
937	400856.55	1241745.75	56	3	44	47	24	56
938	401747.49	1242272.86	56	4	13	47	25	27
939	402721.42	1242623.70	56	4	44	47	25	47
940	403743.83	1242785.82	56	5	17	47	25	56
941	404669.87	1242763.75	56	5	47	47	25	55
942	404666.73	1242757.55	56	5	47	47	25	54
943	404620.61	1242640.75	56	5	46	47	25	48
944	404589.51	1242519.08	56	5	45	47	25	41
945	404573.89	1242394.47	56	5	44	47	25	33
946	404574.02	1242268.89	56	5	44	47	25	26
947	404581.14	1242210.15	56	5	44	47	25	23
948	404424.17	1242240.07	56	5	39	47	25	25



Проект решения по установлению зоны с особыми условиями использования территории – приаэродромной территории аэродрома Чебоксары

949	403157.08	1242315.17	56	4	58	47	25	29
950	401899.07	1242146.08	56	4	18	47	25	19
951	401967.59	1241823.57	56	4	20	47	25	1
952	401960.38	1241820.45	56	4	20	47	25	1
953	401150.44	1241341.24	56	3	53	47	24	33
954	400444.65	1240718.75	56	3	31	47	23	57
955	399868.00	1239975.03	56	3	12	47	23	14
956	399440.93	1239136.43	56	2	58	47	22	26
957	399178.56	1238232.66	56	2	49	47	21	34
958	399090.18	1237295.74	56	2	47	47	20	40
959	399178.93	1236358.85	56	2	49	47	19	45
960	399441.67	1235455.19	56	2	58	47	18	53
961	399566.47	1235166.94	56	3	2	47	18	36
962	399644.87	1235013.15	56	3	4	47	18	28
922	399591.87	1234965.36	56	3	3	47	18	25
Контур 4.10.7								
963	404977.63	1243136.63	56	3	3	47	18	25
964	404933.79	1243102.56	56	3	8	47	18	13
965	404886.70	1243060.96	56	3	36	47	17	27
966	404842.33	1243016.50	56	4	13	47	16	45
967	404800.83	1242969.33	56	4	0	47	16	2
968	404762.38	1242919.66	56	3	43	47	16	22
969	404727.12	1242867.66	56	3	18	47	17	2
970	404695.19	1242813.56	56	2	58	47	17	49
971	404669.87	1242763.75	56	2	43	47	18	43
972	403743.83	1242785.82	56	2	33	47	19	40
973	402721.42	1242623.70	56	2	30	47	20	40
974	401747.49	1242272.86	56	2	34	47	21	39
975	400856.55	1241745.75	56	2	43	47	22	36
976	400080.17	1241061.02	56	2	58	47	23	30
977	399445.84	1240242.94	56	3	19	47	24	17
978	398976.04	1239320.50	56	3	44	47	24	56
979	398687.41	1238326.35	56	4	13	47	25	27
980	398590.18	1237295.74	56	4	44	47	25	47
981	398687.79	1236265.16	56	5	17	47	25	56
982	398976.78	1235271.13	56	5	47	47	25	55
983	399446.91	1234348.85	56	5	47	47	25	54
984	400081.54	1233531.00	56	5	46	47	25	48
985	400858.17	1232846.56	56	5	45	47	25	41
986	401393.02	1232505.18	56	5	44	47	25	33
987	401158.12	1232063.49	56	5	44	47	25	26
988	400564.28	1232442.05	56	5	44	47	25	23
989	399717.05	1233188.73	56	5	39	47	25	25
990	399024.75	1234080.93	56	4	58	47	25	29
991	398511.89	1235087.06	56	4	18	47	25	19

Проект решения по установлению зоны с особыми условиями использования территории – приаэродромной территории аэродрома Чебоксары

992	398196.64	1236171.47	56	4	20	47	25	1
993	398090.18	1237295.74	56	4	20	47	25	1
994	398196.27	1238420.05	56	3	53	47	24	33
995	398511.15	1239504.56	56	3	31	47	23	57
996	399023.68	1240510.86	56	3	12	47	23	14
997	399715.68	1241403.29	56	2	58	47	22	26
998	400562.66	1242150.25	56	2	49	47	21	34
999	401534.60	1242725.28	56	2	47	47	20	40
1000	402597.07	1243107.99	56	2	49	47	19	45
1001	403337.19	1243249.30	56	2	58	47	18	53
1002	404990.19	1243225.98	56	3	2	47	18	36
963	404977.63	1243136.63	56	3	4	47	18	28
Контур 4.10.8								
1003	406518.83	1237886.20	56	6	47	47	21	12
1004	406545.71	1237766.18	56	6	48	47	21	5
1005	406590.18	1237297.74	56	6	49	47	20	38
1006	406546.09	1236829.27	56	6	48	47	20	11
1007	406414.99	1236377.36	56	6	43	47	19	45
1008	406201.54	1235958.02	56	6	36	47	19	21
1009	405913.29	1235586.10	56	6	27	47	18	59
1010	405711.12	1235394.57	56	6	20	47	18	48
1003	406518.83	1237886.20	56	6	47	47	21	12
Контур 4.10.9								
1011	405711.12	1235394.57	56	6	20	47	18	48
1012	405913.29	1235586.10	56	6	27	47	18	59
1013	406201.54	1235958.02	56	6	36	47	19	21
1014	406414.99	1236377.36	56	6	43	47	19	45
1015	406546.09	1236829.27	56	6	48	47	20	11
1016	406590.18	1237297.74	56	6	49	47	20	38
1017	406545.71	1237766.18	56	6	48	47	21	5
1018	406518.83	1237886.20	56	6	47	47	21	12
1019	406730.44	1238538.96	56	6	54	47	21	50
1020	406793.61	1238595.83	56	6	56	47	21	53
1021	406879.14	1238402.04	56	6	58	47	21	42
1022	407036.85	1237859.87	56	7	4	47	21	11
1023	407090.18	1237297.74	56	7	5	47	20	38
1024	407037.23	1236735.58	56	7	3	47	20	6
1025	406879.88	1236193.30	56	6	58	47	19	34
1026	406623.70	1235690.10	56	6	50	47	19	5
1027	406277.77	1235243.83	56	6	39	47	18	40
1028	405854.34	1234870.28	56	6	25	47	18	18
1029	405643.10	1234731.50	56	6	18	47	18	10
1030	405584.79	1235004.88	56	6	16	47	18	26
1011	405711.12	1235394.57	56	6	20	47	18	48
Контур 4.10.10								



Проект решения по установлению зоны с особыми условиями использования территории – приаэродромной территории аэродрома Чебоксары

1031	405643.10	1234731.50	56	6	18	47	18	10
1032	405854.34	1234870.28	56	6	25	47	18	18
1033	406277.77	1235243.83	56	6	39	47	18	40
1034	406623.70	1235690.10	56	6	50	47	19	5
1035	406879.88	1236193.30	56	6	58	47	19	34
1036	407037.23	1236735.58	56	7	3	47	20	6
1037	407090.18	1237297.74	56	7	5	47	20	38
1038	407036.85	1237859.87	56	7	4	47	21	11
1039	406879.14	1238402.04	56	6	58	47	21	42
1040	406793.61	1238595.83	56	6	56	47	21	53
1041	407178.09	1238941.95	56	7	8	47	22	13
1042	407344.03	1238586.11	56	7	14	47	21	53
1043	407528.00	1237953.56	56	7	19	47	21	16
1044	407590.18	1237297.74	56	7	21	47	20	38
1045	407528.37	1236641.89	56	7	19	47	20	0
1046	407344.77	1236009.23	56	7	13	47	19	24
1047	407045.86	1235422.19	56	7	4	47	18	50
1048	406642.25	1234901.55	56	6	50	47	18	20
1049	406148.24	1234465.77	56	6	34	47	17	55
1050	405752.68	1234217.65	56	6	22	47	17	40
1031	405643.10	1234731.50	56	6	18	47	18	10
Контур 4.10.11								
1051	405752.68	1234217.65	56	6	22	47	17	40
1052	405860.58	1233711.70	56	6	25	47	17	11
1053	406018.07	1233792.00	56	6	30	47	17	16
1054	406640.65	1234215.32	56	6	50	47	17	40
1055	407172.87	1234747.81	56	7	8	47	18	11
1056	407595.89	1235370.60	56	7	21	47	18	47
1057	407894.71	1236061.62	56	7	31	47	19	27
1058	408058.76	1236796.40	56	7	36	47	20	9
1059	408082.22	1237548.90	56	7	37	47	20	53
1060	407964.26	1238292.47	56	7	34	47	21	36
1061	407709.06	1239000.76	56	7	25	47	22	17
1062	407559.18	1239285.03	56	7	21	47	22	33
1063	407178.09	1238941.95	56	7	8	47	22	13
1064	407344.03	1238586.11	56	7	14	47	21	53
1065	407528.00	1237953.56	56	7	19	47	21	16
1066	407590.18	1237297.74	56	7	21	47	20	38
1067	407528.37	1236641.89	56	7	19	47	20	0
1068	407344.77	1236009.23	56	7	13	47	19	24
1069	407045.86	1235422.19	56	7	4	47	18	50
1070	406642.25	1234901.55	56	6	50	47	18	20
1071	406148.24	1234465.77	56	6	34	47	17	55
1051	405752.68	1234217.65	56	6	22	47	17	40
Контур 4.10.12								

Проект решения по установлению зоны с особыми условиями использования территории – приаэродромной территории аэродрома Чебоксары

1072	405860.58	1233711.70	56	6	25	47	17	11
1073	405967.91	1233208.48	56	6	28	47	16	42
1074	406258.95	1233353.84	56	6	38	47	16	50
1075	406959.36	1233830.07	56	7	1	47	17	18
1076	407558.13	1234429.10	56	7	20	47	17	52
1077	408034.04	1235129.72	56	7	35	47	18	33
1078	408370.24	1235907.11	56	7	46	47	19	18
1079	408554.82	1236733.73	56	7	52	47	20	5
1080	408581.24	1237580.30	56	7	53	47	20	54
1081	408448.56	1238416.81	56	7	49	47	21	43
1082	408161.48	1239213.65	56	7	40	47	22	29
1083	407938.05	1239626.11	56	7	33	47	22	53
1084	407559.18	1239285.03	56	7	21	47	22	33
1085	407709.06	1239000.76	56	7	25	47	22	17
1086	407964.26	1238292.47	56	7	34	47	21	36
1087	408082.22	1237548.90	56	7	37	47	20	53
1088	408058.76	1236796.40	56	7	36	47	20	9
1089	407894.71	1236061.62	56	7	31	47	19	27
1090	407595.89	1235370.60	56	7	21	47	18	47
1091	407172.87	1234747.81	56	7	8	47	18	11
1092	406640.65	1234215.32	56	6	50	47	17	40
1093	406018.07	1233792.00	56	6	30	47	17	16
1072	405860.58	1233711.70	56	6	25	47	17	11
Контур 4.10.13								
1094	403366.06	1232759.77	56	5	4	47	16	16
1095	403309.91	1232360.50	56	5	2	47	15	53
1096	403777.23	1232306.54	56	5	18	47	15	50
1097	404717.84	1232336.29	56	5	48	47	15	52
1098	405636.22	1232541.77	56	6	18	47	16	3
1099	406219.98	1232773.03	56	6	37	47	16	17
1100	407029.92	1233252.24	56	7	3	47	16	44
1101	407735.71	1233874.73	56	7	26	47	17	20
1102	408312.36	1234618.45	56	7	44	47	18	3
1103	408739.43	1235457.05	56	7	58	47	18	51
1104	409001.80	1236360.82	56	8	7	47	19	44
1105	409090.18	1237297.74	56	8	10	47	20	38
1106	409001.43	1238234.63	56	8	7	47	21	32
1107	408738.69	1239138.29	56	7	59	47	22	25
1108	408316.92	1239967.19	56	7	45	47	23	13
1109	407938.05	1239626.11	56	7	33	47	22	53
1110	408161.48	1239213.65	56	7	40	47	22	29
1111	408448.56	1238416.81	56	7	49	47	21	43
1112	408581.24	1237580.30	56	7	53	47	20	54
1113	408554.82	1236733.73	56	7	52	47	20	5
1114	408370.24	1235907.11	56	7	46	47	19	18



Проект решения по установлению зоны с особыми условиями использования территории – приаэродромной территории аэродрома Чебоксары

1115	408034.04	1235129.72	56	7	35	47	18	33
1116	407558.13	1234429.10	56	7	20	47	17	52
1117	406959.36	1233830.07	56	7	1	47	17	18
1118	406258.95	1233353.84	56	6	38	47	16	50
1119	405967.91	1233208.48	56	6	28	47	16	42
1120	406038.94	1232875.41	56	6	31	47	16	23
1121	405632.52	1232782.26	56	6	18	47	16	17
1122	405201.01	1232713.92	56	6	4	47	16	13
1123	404765.79	1232675.84	56	5	50	47	16	11
1124	404328.98	1232668.22	56	5	35	47	16	11
1125	403892.69	1232691.08	56	5	21	47	16	12
1094	403366.06	1232759.77	56	5	4	47	16	16
Контур 4.10.14								
1126	403309.91	1232360.50	56	5	2	47	15	53
1127	403240.30	1231865.54	56	5	0	47	15	25
1128	403745.83	1231807.53	56	5	16	47	15	21
1129	404780.50	1231840.23	56	5	50	47	15	23
1130	405790.72	1232066.24	56	6	23	47	15	36
1131	406740.70	1232477.54	56	6	53	47	15	59
1132	407596.78	1233059.55	56	7	21	47	16	33
1133	408328.64	1233791.68	56	7	45	47	17	15
1134	408910.35	1234647.97	56	8	4	47	18	5
1135	409321.30	1235598.10	56	8	17	47	18	59
1136	409546.94	1236608.40	56	8	25	47	19	58
1137	409579.26	1237643.09	56	8	26	47	20	58
1138	409417.14	1238665.50	56	8	21	47	21	57
1139	409066.30	1239639.43	56	8	9	47	22	53
1140	408539.19	1240530.37	56	7	52	47	23	45
1141	407854.46	1241306.75	56	7	30	47	24	30
1142	407036.38	1241941.08	56	7	4	47	25	7
1143	406582.49	1242196.59	56	6	49	47	25	22
1144	406293.02	1241652.30	56	6	40	47	24	50
1145	406685.85	1241444.01	56	6	52	47	24	38
1146	407063.74	1241209.71	56	7	5	47	24	25
1147	407424.98	1240950.48	56	7	16	47	24	10
1148	407767.93	1240667.49	56	7	27	47	23	53
1149	407845.55	1240594.12	56	7	30	47	23	49
1150	408091.03	1240362.04	56	7	38	47	23	35
1151	408392.81	1240035.50	56	7	48	47	23	17
1152	408316.92	1239967.19	56	7	45	47	23	13
1153	408738.69	1239138.29	56	7	59	47	22	25
1154	409001.43	1238234.63	56	8	7	47	21	32
1155	409090.18	1237297.74	56	8	10	47	20	38
1156	409001.80	1236360.82	56	8	7	47	19	44
1157	408739.43	1235457.05	56	7	58	47	18	51

Проект решения по установлению зоны с особыми условиями использования территории – приаэродромной территории аэродрома Чебоксары

1158	408312.36	1234618.45	56	7	44	47	18	3
1159	407735.71	1233874.73	56	7	26	47	17	20
1160	407029.92	1233252.24	56	7	3	47	16	44
1161	406219.98	1232773.03	56	6	37	47	16	17
1162	405636.22	1232541.77	56	6	18	47	16	3
1163	404717.84	1232336.29	56	5	48	47	15	52
1164	403777.23	1232306.54	56	5	18	47	15	50
1126	403309.91	1232360.50	56	5	2	47	15	53
Контур 4.10.15								
1165	403240.30	1231865.54	56	5	0	47	15	25
1166	403170.69	1231370.58	56	4	58	47	14	56
1167	403714.43	1231308.52	56	5	15	47	14	52
1168	404843.17	1231344.18	56	5	52	47	14	54
1169	405945.23	1231590.71	56	6	28	47	15	8
1170	406981.58	1232039.38	56	7	1	47	15	34
1171	407915.49	1232674.30	56	7	31	47	16	10
1172	408713.90	1233472.97	56	7	57	47	16	57
1173	409348.50	1234407.09	56	8	18	47	17	50
1174	409796.83	1235443.59	56	8	33	47	18	50
1175	410042.99	1236545.73	56	8	41	47	19	54
1176	410078.28	1237674.48	56	8	42	47	21	0
1177	409901.43	1238789.85	56	8	36	47	22	4
1178	409518.72	1239852.32	56	8	24	47	23	6
1179	408943.69	1240824.26	56	8	5	47	24	2
1180	408196.73	1241671.24	56	7	41	47	24	51
1181	407304.30	1242363.24	56	7	13	47	25	31
1182	406817.19	1242637.89	56	6	57	47	25	47
1183	406582.49	1242196.59	56	6	49	47	25	22
1184	407036.38	1241941.08	56	7	4	47	25	7
1185	407854.46	1241306.75	56	7	30	47	24	30
1186	408539.19	1240530.37	56	7	52	47	23	45
1187	409066.30	1239639.43	56	8	9	47	22	53
1188	409417.14	1238665.50	56	8	21	47	21	57
1189	409579.26	1237643.09	56	8	26	47	20	58
1190	409546.94	1236608.40	56	8	25	47	19	58
1191	409321.30	1235598.10	56	8	17	47	18	59
1192	408910.35	1234647.97	56	8	4	47	18	5
1193	408328.64	1233791.68	56	7	45	47	17	15
1194	407596.78	1233059.55	56	7	21	47	16	33
1195	406740.70	1232477.54	56	6	53	47	15	59
1196	405790.72	1232066.24	56	6	23	47	15	36
1197	404780.50	1231840.23	56	5	50	47	15	23
1198	403745.83	1231807.53	56	5	16	47	15	21
1165	403240.30	1231865.54	56	5	0	47	15	25
Контур 4.10.16								



Проект решения по установлению зоны с особыми условиями использования территории – приаэродромной территории аэродрома Чебоксары

1198	404990.19	1243225.98	56	5	58	47	26	22
1199	405059.80	1243720.94	56	6	0	47	26	50
1200	404089.18	1243796.74	56	5	29	47	26	55
1201	402871.22	1243681.42	56	4	49	47	26	48
1202	401696.44	1243339.92	56	4	11	47	26	28
1203	400606.46	1242784.34	56	3	36	47	25	56
1204	399639.89	1242034.35	56	3	5	47	25	13
1205	398830.98	1241116.54	56	2	38	47	24	20
1206	398208.38	1240063.40	56	2	18	47	23	20
1207	397794.14	1238912.26	56	2	5	47	22	13
1208	397602.94	1237703.88	56	1	58	47	21	3
1209	397641.56	1236481.08	56	2	0	47	19	53
1210	397908.62	1235287.18	56	2	8	47	18	44
1211	398394.67	1234164.46	56	2	24	47	17	39
1212	399082.48	1233152.71	56	2	46	47	16	40
1213	399947.69	1232287.77	56	3	14	47	15	50
1214	400608.15	1231808.07	56	3	35	47	15	22
1215	400959.66	1231600.26	56	3	46	47	15	10
1216	401323.52	1231414.94	56	3	58	47	14	59
1217	401698.30	1231252.82	56	4	10	47	14	50
1218	402082.52	1231114.56	56	4	23	47	14	42
1219	402474.66	1231000.70	56	4	35	47	14	35
1220	402873.18	1230911.69	56	4	48	47	14	30
1221	403683.04	1230809.50	56	5	14	47	14	24
1222	404905.84	1230848.12	56	5	54	47	14	26
1223	406099.74	1231115.18	56	6	32	47	14	41
1224	407222.46	1231601.23	56	7	9	47	15	9
1225	408234.21	1232289.04	56	7	42	47	15	48
1226	409099.15	1233154.25	56	8	10	47	16	38
1227	409786.66	1234166.22	56	8	32	47	17	36
1228	410272.36	1235289.08	56	8	48	47	18	41
1229	410539.05	1236483.07	56	8	57	47	19	50
1230	410577.29	1237705.88	56	8	58	47	21	1
1231	410384.37	1238915.54	56	8	52	47	22	11
1232	409971.13	1240065.21	56	8	39	47	23	18
1233	409348.20	1241118.15	56	8	19	47	24	19
1234	408539.01	1242035.72	56	7	52	47	25	12
1235	407572.21	1242785.41	56	7	21	47	25	56
1236	407051.89	1243079.20	56	7	4	47	26	13
1237	406817.19	1242637.89	56	6	57	47	25	47
1238	407304.30	1242363.24	56	7	13	47	25	31
1239	408196.73	1241671.24	56	7	41	47	24	51
1240	408943.69	1240824.26	56	8	5	47	24	2
1241	409518.72	1239852.32	56	8	24	47	23	6
1242	409901.43	1238789.85	56	8	36	47	22	4

Проект решения по установлению зоны с особыми условиями использования территории – приаэродромной территории аэродрома Чебоксары

1243	410078.28	1237674.48	56	8	42	47	21	0
1244	410042.99	1236545.73	56	8	41	47	19	54
1245	409796.83	1235443.59	56	8	33	47	18	50
1246	409348.50	1234407.09	56	8	18	47	17	50
1247	408713.90	1233472.97	56	7	57	47	16	57
1248	407915.49	1232674.30	56	7	31	47	16	10
1249	406981.58	1232039.38	56	7	1	47	15	34
1250	405945.23	1231590.71	56	6	28	47	15	8
1251	404843.17	1231344.18	56	5	52	47	14	54
1252	403714.43	1231308.52	56	5	15	47	14	52
1253	403170.69	1231370.58	56	4	58	47	14	56
1254	403106.51	1230914.22	56	4	56	47	14	30
1255	402726.29	1230973.20	56	4	43	47	14	33
1256	402350.64	1231056.43	56	4	31	47	14	38
1257	401981.09	1231163.57	56	4	19	47	14	45
1258	401619.17	1231294.17	56	4	8	47	14	52
1259	401266.37	1231447.70	56	3	56	47	15	1
1260	400924.13	1231623.53	56	3	45	47	15	11
1261	401158.12	1232063.49	56	3	53	47	15	37
1262	400564.28	1232442.05	56	3	34	47	15	59
1263	399717.05	1233188.73	56	3	6	47	16	42
1264	399024.75	1234080.93	56	2	44	47	17	34
1265	398511.89	1235087.06	56	2	28	47	18	32
1266	398196.64	1236171.47	56	2	18	47	19	35
1267	398090.18	1237295.74	56	2	14	47	20	40
1268	398196.27	1238420.05	56	2	18	47	21	45
1269	398511.15	1239504.56	56	2	28	47	22	47
1270	399023.68	1240510.86	56	2	45	47	23	45
1271	399715.68	1241403.29	56	3	7	47	24	37
1272	400562.66	1242150.25	56	3	35	47	25	20
1273	401534.60	1242725.28	56	4	6	47	25	53
1274	402597.07	1243107.99	56	4	40	47	26	15
1275	403337.19	1243249.30	56	5	4	47	26	23
1276	404465.93	1243284.96	56	5	41	47	26	25
1198	404990.19	1243225.98	56	5	58	47	26	22
Контур 4.10.17								
1277	405059.80	1243720.94	56	6	0	47	26	50
1278	405129.41	1244215.89	56	6	2	47	27	19
1279	404089.18	1244296.74	56	5	29	47	27	24
1280	402777.53	1244172.56	56	4	46	47	27	16
1281	401512.38	1243804.81	56	4	5	47	26	55
1282	400338.55	1243206.50	56	3	27	47	26	21
1283	399297.62	1242398.84	56	2	54	47	25	34
1284	398426.47	1241410.43	56	2	25	47	24	37
1285	397755.96	1240276.29	56	2	4	47	23	32



Проект решения по установлению зоны с особыми условиями использования территории – приаэродромной территории аэродрома Чебоксары

1286	397309.85	1239036.60	56	1	49	47	22	20
1287	397103.93	1237735.28	56	1	42	47	21	5
1288	397145.50	1236418.42	56	1	44	47	19	49
1289	397433.09	1235132.67	56	1	53	47	18	35
1290	397956.52	1233923.59	56	2	10	47	17	25
1291	398988.08	1232504.18	56	2	43	47	16	3
1292	399976.49	1231633.03	56	3	15	47	15	12
1293	401110.63	1230962.52	56	3	51	47	14	33
1294	402350.32	1230516.41	56	4	31	47	14	7
1295	403651.64	1230310.49	56	5	13	47	13	55
1296	404968.50	1230352.06	56	5	56	47	13	57
1297	406254.25	1230639.65	56	6	37	47	14	13
1298	407463.33	1231163.08	56	7	17	47	14	43
1299	408552.92	1231903.78	56	7	52	47	15	26
1300	409484.41	1232835.54	56	8	22	47	16	19
1301	410224.81	1233925.34	56	8	46	47	17	22
1302	410747.88	1235134.57	56	9	3	47	18	32
1303	411035.11	1236420.40	56	9	13	47	19	47
1304	411076.30	1237737.27	56	9	14	47	21	3
1305	410870.01	1239038.54	56	9	8	47	22	18
1306	410423.54	1240278.10	56	8	53	47	23	30
1307	409752.71	1241412.05	56	8	32	47	24	36
1308	408881.28	1242400.20	56	8	4	47	25	33
1309	407840.12	1243207.57	56	7	30	47	26	20
1310	407286.59	1243520.50	56	7	12	47	26	38
1311	407051.89	1243079.20	56	7	4	47	26	13
1312	407572.21	1242785.41	56	7	21	47	25	56
1313	408539.01	1242035.72	56	7	52	47	25	12
1314	409348.20	1241118.15	56	8	19	47	24	19
1315	409971.13	1240065.21	56	8	39	47	23	18
1316	410384.37	1238915.54	56	8	52	47	22	11
1317	410577.29	1237705.88	56	8	58	47	21	1
1318	410539.05	1236483.07	56	8	57	47	19	50
1319	410272.36	1235289.08	56	8	48	47	18	41
1320	409786.66	1234166.22	56	8	32	47	17	36
1321	409099.15	1233154.25	56	8	10	47	16	38
1322	408234.21	1232289.04	56	7	42	47	15	48
1323	407222.46	1231601.23	56	7	9	47	15	9
1324	406099.74	1231115.18	56	6	32	47	14	41
1325	404905.84	1230848.12	56	5	54	47	14	26
1326	403683.04	1230809.50	56	5	14	47	14	24
1327	402873.18	1230911.69	56	4	48	47	14	30
1328	402474.66	1231000.70	56	4	35	47	14	35
1329	402082.52	1231114.56	56	4	23	47	14	42
1330	401698.30	1231252.82	56	4	10	47	14	50

Проект решения по установлению зоны с особыми условиями использования территории – приаэродромной территории аэродрома Чебоксары

1331	401323.52	1231414.94	56	3	58	47	14	59
1332	400959.66	1231600.26	56	3	46	47	15	10
1333	400608.15	1231808.07	56	3	35	47	15	22
1334	399947.69	1232287.77	56	3	14	47	15	50
1335	399082.48	1233152.71	56	2	46	47	16	40
1336	398394.67	1234164.46	56	2	24	47	17	39
1337	397908.62	1235287.18	56	2	8	47	18	44
1338	397641.56	1236481.08	56	2	0	47	19	53
1339	397602.94	1237703.88	56	1	58	47	21	3
1340	397794.14	1238912.26	56	2	5	47	22	13
1341	398208.38	1240063.40	56	2	18	47	23	20
1342	398830.98	1241116.54	56	2	38	47	24	20
1343	399639.89	1242034.35	56	3	5	47	25	13
1344	400606.46	1242784.34	56	3	36	47	25	56
1345	401696.44	1243339.92	56	4	11	47	26	28
1346	402871.22	1243681.42	56	4	49	47	26	48
1347	404089.18	1243796.74	56	5	29	47	26	55
1277	405059.80	1243720.94	56	6	0	47	26	50
Контур 4.10.18								
Внутренний контур								
1348	407286.59	1243520.50	56	7	12	47	26	38
1349	407840.12	1243207.57	56	7	30	47	26	20
1350	408881.28	1242400.20	56	8	4	47	25	33
1351	409752.71	1241412.05	56	8	32	47	24	36
1352	410423.54	1240278.10	56	8	53	47	23	30
1353	410870.01	1239038.54	56	9	8	47	22	18
1354	411076.30	1237737.27	56	9	14	47	21	3
1355	411035.11	1236420.40	56	9	13	47	19	47
1356	410747.88	1235134.57	56	9	3	47	18	32
1357	410224.81	1233925.34	56	8	46	47	17	22
1358	409484.41	1232835.54	56	8	22	47	16	19
1359	408552.92	1231903.78	56	7	52	47	15	26
1360	407463.33	1231163.08	56	7	17	47	14	43
1361	406254.25	1230639.65	56	6	37	47	14	13
1362	404968.50	1230352.06	56	5	56	47	13	57
1363	403651.64	1230310.49	56	5	13	47	13	55
1364	402350.32	1230516.41	56	4	31	47	14	7
1365	401110.63	1230962.52	56	3	51	47	14	33
1366	399976.49	1231633.03	56	3	15	47	15	12
1367	398988.08	1232504.18	56	2	43	47	16	3
1368	397956.52	1233923.59	56	2	10	47	17	25
1369	397433.09	1235132.67	56	1	53	47	18	35
1370	397145.50	1236418.42	56	1	44	47	19	49
1371	397103.93	1237735.28	56	1	42	47	21	5
1372	397309.85	1239036.60	56	1	49	47	22	20



Проект решения по установлению зоны с особыми условиями использования территории – приаэродромной территории аэродрома Чебоксары

1373	397755.96	1240276.29	56	2	4	47	23	32
1374	398426.47	1241410.43	56	2	25	47	24	37
1375	399297.62	1242398.84	56	2	54	47	25	34
1376	400338.55	1243206.50	56	3	27	47	26	21
1377	401512.38	1243804.81	56	4	5	47	26	55
1378	402777.53	1244172.56	56	4	46	47	27	16
1379	404089.18	1244296.74	56	5	29	47	27	24
1380	405129.41	1244215.89	56	6	2	47	27	19
1381	405141.13	1244299.22	56	6	3	47	27	24
1382	405521.35	1244240.24	56	6	15	47	27	20
1383	405897.00	1244157.01	56	6	27	47	27	15
1384	406266.55	1244049.87	56	6	39	47	27	9
1385	406628.47	1243919.27	56	6	51	47	27	2
1386	406981.27	1243765.74	56	7	2	47	26	53
1387	407323.51	1243589.91	56	7	13	47	26	42
1348	407286.59	1243520.50	56	7	12	47	26	38
Внешний контур								
1388	411590.18	1237297.74	56	9	31	47	20	37
1389	411531.17	1236357.73	56	9	29	47	19	43
1390	411223.41	1234980.06	56	9	19	47	18	23
1391	410662.96	1233684.46	56	9	0	47	17	8
1392	409869.67	1232516.83	56	8	35	47	16	1
1393	408871.63	1231518.53	56	8	2	47	15	3
1394	407704.21	1230724.92	56	7	24	47	14	18
1395	406408.76	1230164.13	56	6	42	47	13	46
1396	405031.17	1229856.01	56	5	58	47	13	28
1397	403620.25	1229811.48	56	5	12	47	13	26
1398	402225.97	1230032.12	56	4	27	47	13	39
1399	400897.74	1230510.11	56	3	44	47	14	7
1400	399682.60	1231228.52	56	3	5	47	14	49
1401	398623.60	1232161.91	56	2	31	47	15	43
1402	397758.26	1233277.19	56	2	3	47	16	48
1403	397117.22	1234534.88	56	1	42	47	18	0
1404	396723.21	1235890.40	56	1	30	47	19	19
1405	396590.18	1237295.74	56	1	26	47	20	40
1406	396722.84	1238701.12	56	1	30	47	22	1
1407	397116.49	1240056.74	56	1	43	47	23	19
1408	397757.18	1241314.60	56	2	4	47	24	32
1409	398622.23	1242430.11	56	2	32	47	25	36
1410	399680.98	1243363.78	56	3	6	47	26	30
1411	400895.93	1244082.52	56	3	45	47	27	11
1412	402224.04	1244560.86	56	4	28	47	27	39
1413	403618.25	1244781.88	56	5	13	47	27	52
1414	405029.19	1244737.73	56	5	59	47	27	49
1415	406406.86	1244429.97	56	6	44	47	27	31

Проект решения по установлению зоны с особыми условиями использования территории – приаэродромной территории аэродрома Чебоксары

1416	408497.76	1243364.96	56	7	51	47	26	29
1417	409556.76	1242431.57	56	8	25	47	25	35
1418	410422.10	1241316.29	56	8	53	47	24	30
1419	411063.14	1240058.60	56	9	14	47	23	17
1420	411457.15	1238703.08	56	9	27	47	21	59
1388	411590.18	1237297.74	56	9	31	47	20	37
Контур 4.10.19								
Внутренний контур								
1388	411590.18	1237297.74	56	9	31	47	20	37
1389	411531.17	1236357.73	56	9	29	47	19	43
1390	411223.41	1234980.06	56	9	19	47	18	23
1391	410662.96	1233684.46	56	9	0	47	17	8
1392	409869.67	1232516.83	56	8	35	47	16	1
1393	408871.63	1231518.53	56	8	2	47	15	3
1394	407704.21	1230724.92	56	7	24	47	14	18
1395	406408.76	1230164.13	56	6	42	47	13	46
1396	405031.17	1229856.01	56	5	58	47	13	28
1397	403620.25	1229811.48	56	5	12	47	13	26
1398	402225.97	1230032.12	56	4	27	47	13	39
1399	400897.74	1230510.11	56	3	44	47	14	7
1400	399682.60	1231228.52	56	3	5	47	14	49
1401	398623.60	1232161.91	56	2	31	47	15	43
1402	397758.26	1233277.19	56	2	3	47	16	48
1403	397117.22	1234534.88	56	1	42	47	18	0
1404	396723.21	1235890.40	56	1	30	47	19	19
1405	396590.18	1237295.74	56	1	26	47	20	40
1406	396722.84	1238701.12	56	1	30	47	22	1
1407	397116.49	1240056.74	56	1	43	47	23	19
1408	397757.18	1241314.60	56	2	4	47	24	32
1409	398622.23	1242430.11	56	2	32	47	25	36
1410	399680.98	1243363.78	56	3	6	47	26	30
1411	400895.93	1244082.52	56	3	45	47	27	11
1412	402224.04	1244560.86	56	4	28	47	27	39
1413	403618.25	1244781.88	56	5	13	47	27	52
1414	405029.19	1244737.73	56	5	59	47	27	49
1415	406406.86	1244429.97	56	6	44	47	27	31
1416	408497.76	1243364.96	56	7	51	47	26	29
1417	409556.76	1242431.57	56	8	25	47	25	35
1418	410422.10	1241316.29	56	8	53	47	24	30
1419	411063.14	1240058.60	56	9	14	47	23	17
1420	411457.15	1238703.08	56	9	27	47	21	59
1388	411590.18	1237297.74	56	9	31	47	20	37
Внешний контур								
1421	412090.18	1237297.74	56	9	47	47	20	37
1422	411948.29	1238796.77	56	9	42	47	22	4



Проект решения по установлению зоны с особыми условиями использования территории – приаэродромной территории аэродрома Чебоксары

1423	411528.02	1240242.67	56	9	29	47	23	28
1424	410844.27	1241584.20	56	9	7	47	24	46
1425	409921.24	1242773.85	56	8	37	47	25	55
1426	408791.65	1243769.46	56	8	1	47	26	53
1427	407495.51	1244535.78	56	7	19	47	27	37
1428	406078.73	1245045.65	56	6	33	47	28	7
1429	404591.51	1245281.02	56	5	45	47	28	20
1430	403086.52	1245233.53	56	4	56	47	28	18
1431	401617.09	1244904.88	56	4	9	47	27	59
1432	400235.27	1244306.71	56	3	24	47	27	24
1433	398990.02	1243460.21	56	2	44	47	26	36
1434	397925.44	1242395.36	56	2	9	47	25	34
1435	397079.24	1241149.89	56	1	42	47	24	22
1436	396481.42	1239767.92	56	1	22	47	23	3
1437	396153.14	1238298.41	56	1	12	47	21	38
1438	396106.03	1236793.42	56	1	10	47	20	11
1439	396341.76	1235306.25	56	1	17	47	18	45
1440	396851.99	1233889.60	56	1	34	47	17	23
1441	397618.63	1232593.65	56	1	58	47	16	8
1442	398614.53	1231464.31	56	2	30	47	15	3
1443	399804.41	1230541.58	56	3	9	47	14	9
1444	401146.11	1229858.16	56	3	52	47	13	29
1445	402592.11	1229438.25	56	4	39	47	13	5
1446	404091.18	1229296.74	56	5	27	47	12	56
1447	405590.21	1229438.63	56	6	16	47	13	4
1448	407036.11	1229858.90	56	7	3	47	13	28
1449	408377.64	1230542.65	56	7	46	47	14	7
1450	409567.29	1231465.68	56	8	25	47	15	0
1451	410562.90	1232595.27	56	8	57	47	16	5
1452	411329.22	1233891.41	56	9	22	47	17	20
1453	411839.09	1235308.19	56	9	39	47	18	42
1454	412074.46	1236795.41	56	9	46	47	20	8
1421	412090.18	1237297.74	56	9	47	47	20	37
Контур 4.10.20								
Внутренний контур								
1421	412090.18	1237297.74	56	9	47	47	20	37
1422	411948.29	1238796.77	56	9	42	47	22	4
1423	411528.02	1240242.67	56	9	29	47	23	28
1424	410844.27	1241584.20	56	9	7	47	24	46
1425	409921.24	1242773.85	56	8	37	47	25	55
1426	408791.65	1243769.46	56	8	1	47	26	53
1427	407495.51	1244535.78	56	7	19	47	27	37
1428	406078.73	1245045.65	56	6	33	47	28	7
1429	404591.51	1245281.02	56	5	45	47	28	20
1430	403086.52	1245233.53	56	4	56	47	28	18

Проект решения по установлению зоны с особыми условиями использования территории – приаэродромной территории аэродрома Чебоксары

1431	401617.09	1244904.88	56	4	9	47	27	59
1432	400235.27	1244306.71	56	3	24	47	27	24
1433	398990.02	1243460.21	56	2	44	47	26	36
1434	397925.44	1242395.36	56	2	9	47	25	34
1435	397079.24	1241149.89	56	1	42	47	24	22
1436	396481.42	1239767.92	56	1	22	47	23	3
1437	396153.14	1238298.41	56	1	12	47	21	38
1438	396106.03	1236793.42	56	1	10	47	20	11
1439	396341.76	1235306.25	56	1	17	47	18	45
1440	396851.99	1233889.60	56	1	34	47	17	23
1441	397618.63	1232593.65	56	1	58	47	16	8
1442	398614.53	1231464.31	56	2	30	47	15	3
1443	399804.41	1230541.58	56	3	9	47	14	9
1444	401146.11	1229858.16	56	3	52	47	13	29
1445	402592.11	1229438.25	56	4	39	47	13	5
1446	404091.18	1229296.74	56	5	27	47	12	56
1447	405590.21	1229438.63	56	6	16	47	13	4
1448	407036.11	1229858.90	56	7	3	47	13	28
1449	408377.64	1230542.65	56	7	46	47	14	7
1450	409567.29	1231465.68	56	8	25	47	15	0
1451	410562.90	1232595.27	56	8	57	47	16	5
1452	411329.22	1233891.41	56	9	22	47	17	20
1453	411839.09	1235308.19	56	9	39	47	18	42
1454	412074.46	1236795.41	56	9	46	47	20	8
1421	412090.18	1237297.74	56	9	47	47	20	37
Внешний контур								
1455	412590.18	1237297.74	56	10	3	47	20	37
1456	412439.43	1238890.46	56	9	58	47	22	10
1457	411992.91	1240426.73	56	9	44	47	23	39
1458	411266.43	1241852.11	56	9	21	47	25	1
1459	410285.73	1243116.12	56	8	49	47	26	15
1460	409085.55	1244173.97	56	8	10	47	27	16
1461	407708.40	1244988.20	56	7	26	47	28	3
1462	406203.08	1245529.95	56	6	37	47	28	35
1463	404622.90	1245780.03	56	5	46	47	28	49
1464	403023.86	1245729.59	56	4	54	47	28	46
1465	401462.58	1245380.41	56	4	4	47	28	26
1466	399994.40	1244744.86	56	3	16	47	27	50
1467	398671.31	1243845.47	56	2	33	47	26	58
1468	397540.18	1242714.07	56	1	57	47	25	53
1469	396641.09	1241390.77	56	1	28	47	24	36
1470	396005.89	1239922.43	56	1	7	47	23	12
1471	395657.08	1238361.08	56	0	56	47	21	42
1472	395607.02	1236762.02	56	0	54	47	20	9
1473	395857.47	1235181.91	56	1	2	47	18	38



Проект решения по установлению зоны с особыми условиями использования территории – приаэродромной территории аэродрома Чебоксары

1474	396399.58	1233676.71	56	1	19	47	17	11
1475	397214.12	1232299.76	56	1	45	47	15	51
1476	398272.26	1231099.82	56	2	19	47	14	42
1477	399536.50	1230119.42	56	3	0	47	13	45
1478	400962.05	1229393.27	56	3	46	47	13	2
1479	402498.42	1228947.11	56	4	36	47	12	36
1480	404091.18	1228796.74	56	5	27	47	12	27
1481	405683.90	1228947.49	56	6	19	47	12	35
1482	407220.17	1229394.01	56	7	8	47	13	1
1483	408645.55	1230120.49	56	7	55	47	13	42
1484	409909.56	1231101.19	56	8	36	47	14	39
1485	410967.41	1232301.37	56	9	10	47	15	48
1486	411781.64	1233678.52	56	9	36	47	17	8
1487	412323.39	1235183.84	56	9	54	47	18	35
1488	412573.47	1236764.02	56	10	2	47	20	6
1455	412590.18	1237297.74	56	10	3	47	20	37
Контур 4.10.21								
Внутренний контур								
1455	412590.18	1237297.74	56	10	3	47	20	37
1456	412439.43	1238890.46	56	9	58	47	22	10
1457	411992.91	1240426.73	56	9	44	47	23	39
1458	411266.43	1241852.11	56	9	21	47	25	1
1459	410285.73	1243116.12	56	8	49	47	26	15
1460	409085.55	1244173.97	56	8	10	47	27	16
1461	407708.40	1244988.20	56	7	26	47	28	3
1462	406203.08	1245529.95	56	6	37	47	28	35
1463	404622.90	1245780.03	56	5	46	47	28	49
1464	403023.86	1245729.59	56	4	54	47	28	46
1465	401462.58	1245380.41	56	4	4	47	28	26
1466	399994.40	1244744.86	56	3	16	47	27	50
1467	398671.31	1243845.47	56	2	33	47	26	58
1468	397540.18	1242714.07	56	1	57	47	25	53
1469	396641.09	1241390.77	56	1	28	47	24	36
1470	396005.89	1239922.43	56	1	7	47	23	12
1471	395657.08	1238361.08	56	0	56	47	21	42
1472	395607.02	1236762.02	56	0	54	47	20	9
1473	395857.47	1235181.91	56	1	2	47	18	38
1474	396399.58	1233676.71	56	1	19	47	17	11
1475	397214.12	1232299.76	56	1	45	47	15	51
1476	398272.26	1231099.82	56	2	19	47	14	42
1477	399536.50	1230119.42	56	3	0	47	13	45
1478	400962.05	1229393.27	56	3	46	47	13	2
1479	402498.42	1228947.11	56	4	36	47	12	36
1480	404091.18	1228796.74	56	5	27	47	12	27
1481	405683.90	1228947.49	56	6	19	47	12	35

Проект решения по установлению зоны с особыми условиями использования территории – приаэродромной территории аэродрома Чебоксары

1482	407220.17	1229394.01	56	7	8	47	13	1
1483	408645.55	1230120.49	56	7	55	47	13	42
1484	409909.56	1231101.19	56	8	36	47	14	39
1485	410967.41	1232301.37	56	9	10	47	15	48
1486	411781.64	1233678.52	56	9	36	47	17	8
1487	412323.39	1235183.84	56	9	54	47	18	35
1488	412573.47	1236764.02	56	10	2	47	20	6
1455	412590.18	1237297.74	56	10	3	47	20	37
Внешняя граница								
1489	413090.18	1237297.74	56	10	19	47	20	37
1490	412930.58	1238984.15	56	10	14	47	22	15
1491	412457.80	1240610.79	56	9	59	47	23	49
1492	411688.60	1242120.03	56	9	34	47	25	17
1493	410650.21	1243458.39	56	9	1	47	26	34
1494	409379.44	1244578.48	56	8	20	47	27	39
1495	407921.29	1245440.61	56	7	33	47	28	29
1496	406327.42	1246014.24	56	6	41	47	29	3
1497	404654.30	1246279.04	56	5	47	47	29	18
1498	402961.19	1246225.65	56	4	52	47	29	15
1499	401308.08	1245855.94	56	3	59	47	28	54
1500	399753.52	1245183.02	56	3	9	47	28	15
1501	398352.59	1244230.72	56	2	23	47	27	20
1502	397154.92	1243032.79	56	1	44	47	26	11
1503	396202.94	1241631.65	56	1	14	47	24	50
1504	395530.36	1240076.94	56	0	52	47	23	21
1505	395161.02	1238423.75	56	0	40	47	21	45
1506	395108.00	1236730.63	56	0	38	47	20	8
1507	395373.18	1235057.56	56	0	46	47	18	31
1508	395947.16	1233463.82	56	1	4	47	16	59
1509	396809.61	1232005.86	56	1	32	47	15	34
1510	397929.99	1230735.34	56	2	8	47	14	21
1511	399268.58	1229697.25	56	2	51	47	13	21
1512	400777.99	1228928.38	56	3	40	47	12	36
1513	402404.73	1228455.97	56	4	33	47	12	8
1514	404091.18	1228296.74	56	5	27	47	11	58
1515	405777.59	1228456.34	56	6	22	47	12	7
1516	407404.23	1228929.12	56	7	14	47	12	34
1517	408913.47	1229698.32	56	8	3	47	13	18
1518	410251.83	1230736.71	56	8	47	47	14	18
1519	411371.92	1232007.48	56	9	23	47	15	31
1520	412234.05	1233465.63	56	9	51	47	16	55
1521	412807.68	1235059.50	56	10	10	47	18	28
1522	413072.48	1236732.62	56	10	19	47	20	4
1489	413090.18	1237297.74	56	10	19	47	20	37
Контур 4.10.22								



Проект решения по установлению зоны с особыми условиями использования территории – приаэродромной территории аэродрома Чебоксары

Внутренняя граница								
1489	413090.18	1237297.74	56	10	19	47	20	37
1490	412930.58	1238984.15	56	10	14	47	22	15
1491	412457.80	1240610.79	56	9	59	47	23	49
1492	411688.60	1242120.03	56	9	34	47	25	17
1493	410650.21	1243458.39	56	9	1	47	26	34
1494	409379.44	1244578.48	56	8	20	47	27	39
1495	407921.29	1245440.61	56	7	33	47	28	29
1496	406327.42	1246014.24	56	6	41	47	29	3
1497	404654.30	1246279.04	56	5	47	47	29	18
1498	402961.19	1246225.65	56	4	52	47	29	15
1499	401308.08	1245855.94	56	3	59	47	28	54
1500	399753.52	1245183.02	56	3	9	47	28	15
1501	398352.59	1244230.72	56	2	23	47	27	20
1502	397154.92	1243032.79	56	1	44	47	26	11
1503	396202.94	1241631.65	56	1	14	47	24	50
1504	395530.36	1240076.94	56	0	52	47	23	21
1505	395161.02	1238423.75	56	0	40	47	21	45
1506	395108.00	1236730.63	56	0	38	47	20	8
1507	395373.18	1235057.56	56	0	46	47	18	31
1508	395947.16	1233463.82	56	1	4	47	16	59
1509	396809.61	1232005.86	56	1	32	47	15	34
1510	397929.99	1230735.34	56	2	8	47	14	21
1511	399268.58	1229697.25	56	2	51	47	13	21
1512	400777.99	1228928.38	56	3	40	47	12	36
1513	402404.73	1228455.97	56	4	33	47	12	8
1514	404091.18	1228296.74	56	5	27	47	11	58
1515	405777.59	1228456.34	56	6	22	47	12	7
1516	407404.23	1228929.12	56	7	14	47	12	34
1517	408913.47	1229698.32	56	8	3	47	13	18
1518	410251.83	1230736.71	56	8	47	47	14	18
1519	411371.92	1232007.48	56	9	23	47	15	31
1520	412234.05	1233465.63	56	9	51	47	16	55
1521	412807.68	1235059.50	56	10	10	47	18	28
1522	413072.48	1236732.62	56	10	19	47	20	4
1489	413090.18	1237297.74	56	10	19	47	20	37
Внешняя граница								
1523	413590.18	1237297.74	56	10	35	47	20	37
1524	413421.72	1239077.84	56	10	30	47	22	20
1525	412922.69	1240794.85	56	10	14	47	24	0
1526	412110.76	1242387.94	56	9	48	47	25	32
1527	411014.70	1243800.67	56	9	13	47	26	54
1528	409673.33	1244982.99	56	8	29	47	28	3
1529	408134.18	1245893.02	56	7	40	47	28	56
1530	406451.77	1246498.53	56	6	45	47	29	31

Проект решения по установлению зоны с особыми условиями использования территории – приаэродромной территории аэродрома Чебоксары

1531	404685.69	1246778.06	56	5	48	47	29	47
1532	402898.52	1246721.70	56	4	50	47	29	44
1533	401153.57	1246331.47	56	3	54	47	29	21
1534	399512.64	1245621.17	56	3	1	47	28	40
1535	398033.88	1244615.98	56	2	13	47	27	42
1536	396769.67	1243351.50	56	1	32	47	26	30
1537	395764.78	1241872.52	56	0	59	47	25	4
1538	395054.83	1240231.45	56	0	36	47	23	30
1539	394664.97	1238486.41	56	0	24	47	21	49
1540	394608.99	1236699.23	56	0	22	47	20	6
1541	394888.89	1234933.22	56	0	30	47	18	24
1542	395494.75	1233250.93	56	0	50	47	16	47
1543	396405.11	1231711.97	56	1	19	47	15	18
1544	397587.71	1230370.85	56	1	57	47	14	0
1545	399000.67	1229275.09	56	2	43	47	12	56
1546	400593.93	1228463.50	56	3	34	47	12	9
1547	402311.04	1227964.82	56	4	29	47	11	40
1548	404091.18	1227796.74	56	5	27	47	11	29
1549	405871.28	1227965.20	56	6	25	47	11	38
1550	407588.29	1228464.23	56	7	20	47	12	7
1551	409181.38	1229276.16	56	8	12	47	12	53
1552	410594.11	1230372.22	56	8	58	47	13	56
1553	411776.43	1231713.59	56	9	36	47	15	14
1554	412686.46	1233252.74	56	10	6	47	16	43
1555	413291.97	1234935.15	56	10	25	47	18	20
1556	413571.50	1236701.23	56	10	35	47	20	3
1523	413590.18	1237297.74	56	10	35	47	20	37
Контур 4.10.23								
Внутренняя граница								
1523	413590.18	1237297.74	56	10	35	47	20	37
1524	413421.72	1239077.84	56	10	30	47	22	20
1525	412922.69	1240794.85	56	10	14	47	24	0
1526	412110.76	1242387.94	56	9	48	47	25	32
1527	411014.70	1243800.67	56	9	13	47	26	54
1528	409673.33	1244982.99	56	8	29	47	28	3
1529	408134.18	1245893.02	56	7	40	47	28	56
1530	406451.77	1246498.53	56	6	45	47	29	31
1531	404685.69	1246778.06	56	5	48	47	29	47
1532	402898.52	1246721.70	56	4	50	47	29	44
1533	401153.57	1246331.47	56	3	54	47	29	21
1534	399512.64	1245621.17	56	3	1	47	28	40
1535	398033.88	1244615.98	56	2	13	47	27	42
1536	396769.67	1243351.50	56	1	32	47	26	30
1537	395764.78	1241872.52	56	0	59	47	25	4
1538	395054.83	1240231.45	56	0	36	47	23	30



Проект решения по установлению зоны с особыми условиями использования территории – приаэродромной территории аэродрома Чебоксары

1539	394664.97	1238486.41	56	0	24	47	21	49
1540	394608.99	1236699.23	56	0	22	47	20	6
1541	394888.89	1234933.22	56	0	30	47	18	24
1542	395494.75	1233250.93	56	0	50	47	16	47
1543	396405.11	1231711.97	56	1	19	47	15	18
1544	397587.71	1230370.85	56	1	57	47	14	0
1545	399000.67	1229275.09	56	2	43	47	12	56
1546	400593.93	1228463.50	56	3	34	47	12	9
1547	402311.04	1227964.82	56	4	29	47	11	40
1548	404091.18	1227796.74	56	5	27	47	11	29
1549	405871.28	1227965.20	56	6	25	47	11	38
1550	407588.29	1228464.23	56	7	20	47	12	7
1551	409181.38	1229276.16	56	8	12	47	12	53
1552	410594.11	1230372.22	56	8	58	47	13	56
1553	411776.43	1231713.59	56	9	36	47	15	14
1554	412686.46	1233252.74	56	10	6	47	16	43
1555	413291.97	1234935.15	56	10	25	47	18	20
1556	413571.50	1236701.23	56	10	35	47	20	3
1523	413590.18	1237297.74	56	10	35	47	20	37
Внешняя граница								
1557	414090.18	1237297.74	56	10	52	47	20	37
1558	413912.87	1239171.54	56	10	46	47	22	26
1559	413387.58	1240978.92	56	10	29	47	24	11
1560	412532.92	1242655.85	56	10	2	47	25	48
1561	411379.18	1244142.94	56	9	24	47	27	14
1562	409967.22	1245387.50	56	8	39	47	28	26
1563	408347.07	1246345.44	56	7	46	47	29	22
1564	406576.11	1246982.82	56	6	49	47	29	59
1565	404717.09	1247277.07	56	5	49	47	30	16
1566	402835.86	1247217.76	56	4	48	47	30	13
1567	400999.06	1246807.00	56	3	49	47	29	49
1568	399271.77	1246059.33	56	2	53	47	29	6
1569	397715.17	1245001.23	56	2	3	47	28	5
1570	396384.41	1243670.21	56	1	20	47	26	48
1571	395326.63	1242113.40	56	0	45	47	25	18
1572	394579.31	1240385.96	56	0	21	47	23	39
1573	394168.91	1238549.08	56	0	8	47	21	53
1574	394109.98	1236667.84	56	0	5	47	20	4
1575	394404.60	1234808.87	56	0	15	47	18	17
1576	395042.34	1233038.04	56	0	35	47	16	34
1577	396000.60	1231418.08	56	1	6	47	15	1
1578	397245.44	1230006.37	56	1	46	47	13	39
1579	398732.76	1228852.92	56	2	34	47	12	32
1580	400409.86	1227998.61	56	3	28	47	11	42
1581	402217.35	1227473.68	56	4	26	47	11	11

Проект решения по установлению зоны с особыми условиями использования территории – приаэродромной территории аэродрома Чебоксары

1582	404091.18	1227296.74	56	5	27	47	11	0
1583	405964.98	1227474.05	56	6	28	47	11	10
1584	407772.36	1227999.34	56	7	26	47	11	40
1585	409449.29	1228854.00	56	8	20	47	12	29
1586	410936.38	1230007.74	56	9	9	47	13	35
1587	412180.94	1231419.70	56	9	49	47	14	57
1588	413138.88	1233039.85	56	10	20	47	16	30
1589	413776.26	1234810.81	56	10	41	47	18	13
1590	414070.51	1236669.83	56	10	51	47	20	1
1557	414090.18	1237297.74	56	10	52	47	20	37
Контур 4.10.24								
Внутренняя граница								
1557	414090.18	1237297.74	56	10	52	47	20	37
1558	413912.87	1239171.54	56	10	46	47	22	26
1559	413387.58	1240978.92	56	10	29	47	24	11
1560	412532.92	1242655.85	56	10	2	47	25	48
1561	411379.18	1244142.94	56	9	24	47	27	14
1562	409967.22	1245387.50	56	8	39	47	28	26
1563	408347.07	1246345.44	56	7	46	47	29	22
1564	406576.11	1246982.82	56	6	49	47	29	59
1565	404717.09	1247277.07	56	5	49	47	30	16
1566	402835.86	1247217.76	56	4	48	47	30	13
1567	400999.06	1246807.00	56	3	49	47	29	49
1568	399271.77	1246059.33	56	2	53	47	29	6
1569	397715.17	1245001.23	56	2	3	47	28	5
1570	396384.41	1243670.21	56	1	20	47	26	48
1571	395326.63	1242113.40	56	0	45	47	25	18
1572	394579.31	1240385.96	56	0	21	47	23	39
1573	394168.91	1238549.08	56	0	8	47	21	53
1574	394109.98	1236667.84	56	0	5	47	20	4
1575	394404.60	1234808.87	56	0	15	47	18	17
1576	395042.34	1233038.04	56	0	35	47	16	34
1577	396000.60	1231418.08	56	1	6	47	15	1
1578	397245.44	1230006.37	56	1	46	47	13	39
1579	398732.76	1228852.92	56	2	34	47	12	32
1580	400409.86	1227998.61	56	3	28	47	11	42
1581	402217.35	1227473.68	56	4	26	47	11	11
1582	404091.18	1227296.74	56	5	27	47	11	0
1583	405964.98	1227474.05	56	6	28	47	11	10
1584	407772.36	1227999.34	56	7	26	47	11	40
1585	409449.29	1228854.00	56	8	20	47	12	29
1586	410936.38	1230007.74	56	9	9	47	13	35
1587	412180.94	1231419.70	56	9	49	47	14	57
1588	413138.88	1233039.85	56	10	20	47	16	30
1589	413776.26	1234810.81	56	10	41	47	18	13



Проект решения по установлению зоны с особыми условиями использования территории – приаэродромной территории аэродрома Чебоксары

1590	414070.51	1236669.83	56	10	51	47	20	1
1557	414090.18	1237297.74	56	10	52	47	20	37
Внешняя граница								
1591	414590.18	1237297.74	56	11	8	47	20	37
1592	414404.01	1239265.23	56	11	2	47	22	31
1593	413852.46	1241162.98	56	10	44	47	24	21
1594	412955.09	1242923.77	56	10	15	47	26	3
1595	411743.67	1244485.21	56	9	36	47	27	34
1596	410261.12	1245792.01	56	8	48	47	28	50
1597	408559.96	1246797.85	56	7	53	47	29	48
1598	406700.46	1247467.11	56	6	53	47	30	27
1599	404748.48	1247776.08	56	5	50	47	30	45
1600	402773.19	1247713.82	56	4	46	47	30	41
1601	400844.55	1247282.52	56	3	44	47	30	16
1602	399030.89	1246497.48	56	2	45	47	29	31
1603	397396.46	1245386.49	56	1	52	47	28	27
1604	395999.15	1243988.92	56	1	7	47	27	6
1605	394888.48	1242354.28	56	0	31	47	25	32
1606	394103.78	1240540.47	56	0	6	47	23	48
1607	393672.85	1238611.75	55	59	52	47	21	56
1608	393610.96	1236636.44	55	59	49	47	20	2
1609	393920.31	1234684.53	55	59	59	47	18	10
1610	394589.92	1232825.15	56	0	21	47	16	22
1611	395596.09	1231124.19	56	0	53	47	14	44
1612	396903.16	1229641.88	56	1	35	47	13	18
1613	398464.84	1228430.76	56	2	25	47	12	8
1614	400225.80	1227533.72	56	3	22	47	11	15
1615	402123.66	1226982.54	56	4	23	47	10	43
1616	404091.18	1226796.74	56	5	27	47	10	31
1617	406058.67	1226982.91	56	6	30	47	10	42
1618	407956.42	1227534.46	56	7	32	47	11	13
1619	409717.21	1228431.83	56	8	29	47	12	4
1620	411278.65	1229643.25	56	9	20	47	13	14
1621	412585.45	1231125.80	56	10	2	47	14	40
1622	413591.29	1232826.96	56	10	35	47	16	18
1623	414260.55	1234686.46	56	10	57	47	18	6
1624	414569.52	1236638.44	56	11	7	47	19	59
1591	414590.18	1237297.74	56	11	8	47	20	37
Контур 4.10.25								
Внутренняя граница								
1591	414590.18	1237297.74	56	11	8	47	20	37
1592	414404.01	1239265.23	56	11	2	47	22	31
1593	413852.46	1241162.98	56	10	44	47	24	21
1594	412955.09	1242923.77	56	10	15	47	26	3
1595	411743.67	1244485.21	56	9	36	47	27	34

Проект решения по установлению зоны с особыми условиями использования территории – приаэродромной территории аэродрома Чебоксары

1596	410261.12	1245792.01	56	8	48	47	28	50
1597	408559.96	1246797.85	56	7	53	47	29	48
1598	406700.46	1247467.11	56	6	53	47	30	27
1599	404748.48	1247776.08	56	5	50	47	30	45
1600	402773.19	1247713.82	56	4	46	47	30	41
1601	400844.55	1247282.52	56	3	44	47	30	16
1602	399030.89	1246497.48	56	2	45	47	29	31
1603	397396.46	1245386.49	56	1	52	47	28	27
1604	395999.15	1243988.92	56	1	7	47	27	6
1605	394888.48	1242354.28	56	0	31	47	25	32
1606	394103.78	1240540.47	56	0	6	47	23	48
1607	393672.85	1238611.75	55	59	52	47	21	56
1608	393610.96	1236636.44	55	59	49	47	20	2
1609	393920.31	1234684.53	55	59	59	47	18	10
1610	394589.92	1232825.15	56	0	21	47	16	22
1611	395596.09	1231124.19	56	0	53	47	14	44
1612	396903.16	1229641.88	56	1	35	47	13	18
1613	398464.84	1228430.76	56	2	25	47	12	8
1614	400225.80	1227533.72	56	3	22	47	11	15
1615	402123.66	1226982.54	56	4	23	47	10	43
1616	404091.18	1226796.74	56	5	27	47	10	31
1617	406058.67	1226982.91	56	6	30	47	10	42
1618	407956.42	1227534.46	56	7	32	47	11	13
1619	409717.21	1228431.83	56	8	29	47	12	4
1620	411278.65	1229643.25	56	9	20	47	13	14
1621	412585.45	1231125.80	56	10	2	47	14	40
1622	413591.29	1232826.96	56	10	35	47	16	18
1623	414260.55	1234686.46	56	10	57	47	18	6
1624	414569.52	1236638.44	56	11	7	47	19	59
1591	414590.18	1237297.74	56	11	8	47	20	37
Внешняя граница								
1625	415090.18	1237297.74	56	11	24	47	20	37
1626	414895.15	1239358.92	56	11	18	47	22	36
1627	414317.35	1241347.04	56	10	59	47	24	32
1628	413377.25	1243191.68	56	10	29	47	26	19
1629	412108.15	1244827.49	56	9	48	47	27	54
1630	410555.01	1246196.51	56	8	58	47	29	13
1631	408772.85	1247250.26	56	8	0	47	30	14
1632	406824.80	1247951.40	56	6	57	47	30	55
1633	404779.88	1248275.10	56	5	51	47	31	14
1634	402710.52	1248209.88	56	4	44	47	31	10
1635	400690.04	1247758.05	56	3	39	47	30	44
1636	398790.01	1246935.63	56	2	37	47	29	56
1637	397077.75	1245771.75	56	1	42	47	28	49
1638	395613.90	1244307.63	56	0	55	47	27	25



Проект решения по установлению зоны с особыми условиями использования территории – приаэродромной территории аэродрома Чебоксары

1639	394450.32	1242595.15	56	0	17	47	25	46
1640	393628.25	1240694.98	55	59	50	47	23	57
1641	393176.79	1238674.41	55	59	35	47	22	0
1642	393111.95	1236605.05	55	59	33	47	20	1
1643	393436.01	1234560.18	55	59	43	47	18	3
1644	394137.51	1232612.26	56	0	6	47	16	10
1645	395191.58	1230830.29	56	0	40	47	14	27
1646	396560.89	1229277.40	56	1	24	47	12	57
1647	398196.93	1228008.60	56	2	16	47	11	43
1648	400041.74	1227068.83	56	3	16	47	10	48
1649	402029.97	1226491.39	56	4	20	47	10	14
1650	404091.18	1226296.74	56	5	27	47	10	3
1651	406152.36	1226491.77	56	6	33	47	10	13
1652	408140.48	1227069.57	56	7	38	47	10	46
1653	409985.12	1228009.67	56	8	38	47	11	40
1654	411620.93	1229278.77	56	9	31	47	12	53
1655	412989.95	1230831.91	56	10	15	47	14	22
1656	414043.70	1232614.07	56	10	49	47	16	6
1657	414744.84	1234562.12	56	11	12	47	17	58
1658	415068.54	1236607.04	56	11	23	47	19	57
1625	415090.18	1237297.74	56	11	24	47	20	37
Контур 4.10.26								
Внутренняя граница								
1625	415090.18	1237297.74	56	11	24	47	20	37
1626	414895.15	1239358.92	56	11	18	47	22	36
1627	414317.35	1241347.04	56	10	59	47	24	32
1628	413377.25	1243191.68	56	10	29	47	26	19
1629	412108.15	1244827.49	56	9	48	47	27	54
1630	410555.01	1246196.51	56	8	58	47	29	13
1631	408772.85	1247250.26	56	8	0	47	30	14
1632	406824.80	1247951.40	56	6	57	47	30	55
1633	404779.88	1248275.10	56	5	51	47	31	14
1634	402710.52	1248209.88	56	4	44	47	31	10
1635	400690.04	1247758.05	56	3	39	47	30	44
1636	398790.01	1246935.63	56	2	37	47	29	56
1637	397077.75	1245771.75	56	1	42	47	28	49
1638	395613.90	1244307.63	56	0	55	47	27	25
1639	394450.32	1242595.15	56	0	17	47	25	46
1640	393628.25	1240694.98	55	59	50	47	23	57
1641	393176.79	1238674.41	55	59	35	47	22	0
1642	393111.95	1236605.05	55	59	33	47	20	1
1643	393436.01	1234560.18	55	59	43	47	18	3
1644	394137.51	1232612.26	56	0	6	47	16	10
1645	395191.58	1230830.29	56	0	40	47	14	27
1646	396560.89	1229277.40	56	1	24	47	12	57

Проект решения по установлению зоны с особыми условиями использования территории – приаэродромной территории аэродрома Чебоксары

1647	398196.93	1228008.60	56	2	16	47	11	43
1648	400041.74	1227068.83	56	3	16	47	10	48
1649	402029.97	1226491.39	56	4	20	47	10	14
1650	404091.18	1226296.74	56	5	27	47	10	3
1651	406152.36	1226491.77	56	6	33	47	10	13
1652	408140.48	1227069.57	56	7	38	47	10	46
1653	409985.12	1228009.67	56	8	38	47	11	40
1654	411620.93	1229278.77	56	9	31	47	12	53
1655	412989.95	1230831.91	56	10	15	47	14	22
1656	414043.70	1232614.07	56	10	49	47	16	6
1657	414744.84	1234562.12	56	11	12	47	17	58
1658	415068.54	1236607.04	56	11	23	47	19	57
1625	415090.18	1237297.74	56	11	24	47	20	37
Внешняя граница								
1659	415590.18	1237297.74	56	11	40	47	20	37
1660	415386.30	1239452.61	56	11	34	47	22	42
1661	414782.24	1241531.10	56	11	14	47	24	42
1662	413799.42	1243459.59	56	10	43	47	26	34
1663	412472.63	1245169.76	56	10	0	47	28	13
1664	410848.90	1246601.02	56	9	7	47	29	36
1665	408985.74	1247702.68	56	8	7	47	30	40
1666	406949.15	1248435.70	56	7	1	47	31	23
1667	404811.27	1248774.11	56	5	52	47	31	42
1668	402647.86	1248705.93	56	4	42	47	31	39
1669	400535.53	1248233.58	56	3	34	47	31	11
1670	398549.14	1247373.79	56	2	30	47	30	22
1671	396759.03	1246157.00	56	1	32	47	29	12
1672	395228.64	1244626.35	56	0	42	47	27	43
1673	394012.17	1242836.03	56	0	3	47	26	0
1674	393152.72	1240849.48	55	59	35	47	24	6
1675	392680.74	1238737.08	55	59	19	47	22	4
1676	392612.94	1236573.65	55	59	17	47	19	59
1677	392951.72	1234435.84	55	59	28	47	17	56
1678	393685.09	1232399.37	55	59	51	47	15	58
1679	394787.07	1230536.40	56	0	27	47	14	10
1680	396218.62	1228912.92	56	1	13	47	12	36
1681	397929.02	1227586.43	56	2	8	47	11	19
1682	399857.68	1226603.94	56	3	10	47	10	22
1683	401936.28	1226000.25	56	4	17	47	9	46
1684	404091.18	1225796.74	56	5	27	47	9	34
1685	406246.05	1226000.62	56	6	36	47	9	45
1686	408324.54	1226604.68	56	7	44	47	10	19
1687	410253.03	1227587.50	56	8	46	47	11	15
1688	411963.20	1228914.29	56	9	42	47	12	32
1689	413394.46	1230538.02	56	10	28	47	14	5



Проект решения по установлению зоны с особыми условиями использования территории – приаэродромной территории аэродрома Чебоксары

1690	414496.12	1232401.18	56	11	4	47	15	53
1691	415229.14	1234437.77	56	11	28	47	17	51
1692	415567.55	1236575.65	56	11	39	47	19	55
1659	415590.18	1237297.74	56	11	40	47	20	37
Контур 4.10.27								
Внутренняя граница								
1659	415590.18	1237297.74	56	11	40	47	20	37
1660	415386.30	1239452.61	56	11	34	47	22	42
1661	414782.24	1241531.10	56	11	14	47	24	42
1662	413799.42	1243459.59	56	10	43	47	26	34
1663	412472.63	1245169.76	56	10	0	47	28	13
1664	410848.90	1246601.02	56	9	7	47	29	36
1665	408985.74	1247702.68	56	8	7	47	30	40
1666	406949.15	1248435.70	56	7	1	47	31	23
1667	404811.27	1248774.11	56	5	52	47	31	42
1668	402647.86	1248705.93	56	4	42	47	31	39
1669	400535.53	1248233.58	56	3	34	47	31	11
1670	398549.14	1247373.79	56	2	30	47	30	22
1671	396759.03	1246157.00	56	1	32	47	29	12
1672	395228.64	1244626.35	56	0	42	47	27	43
1673	394012.17	1242836.03	56	0	3	47	26	0
1674	393152.72	1240849.48	55	59	35	47	24	6
1675	392680.74	1238737.08	55	59	19	47	22	4
1676	392612.94	1236573.65	55	59	17	47	19	59
1677	392951.72	1234435.84	55	59	28	47	17	56
1678	393685.09	1232399.37	55	59	51	47	15	58
1679	394787.07	1230536.40	56	0	27	47	14	10
1680	396218.62	1228912.92	56	1	13	47	12	36
1681	397929.02	1227586.43	56	2	8	47	11	19
1682	399857.68	1226603.94	56	3	10	47	10	22
1683	401936.28	1226000.25	56	4	17	47	9	46
1684	404091.18	1225796.74	56	5	27	47	9	34
1685	406246.05	1226000.62	56	6	36	47	9	45
1686	408324.54	1226604.68	56	7	44	47	10	19
1687	410253.03	1227587.50	56	8	46	47	11	15
1688	411963.20	1228914.29	56	9	42	47	12	32
1689	413394.46	1230538.02	56	10	28	47	14	5
1690	414496.12	1232401.18	56	11	4	47	15	53
1691	415229.14	1234437.77	56	11	28	47	17	51
1692	415567.55	1236575.65	56	11	39	47	19	55
1659	415590.18	1237297.74	56	11	40	47	20	37
Внешняя граница								
1693	416090.18	1237297.74	56	11	40	47	20	37
1694	415877.44	1239546.30	56	11	34	47	22	42
1695	415247.13	1241715.16	56	11	14	47	24	42

Проект решения по установлению зоны с особыми условиями использования территории – приаэродромной территории аэродрома Чебоксары

1696	414221.58	1243727.51	56	10	43	47	26	34
1697	412837.12	1245512.03	56	10	0	47	28	13
1698	411142.79	1247005.53	56	9	7	47	29	36
1699	409198.63	1248155.09	56	8	7	47	30	40
1700	407073.49	1248919.99	56	7	1	47	31	23
1701	404842.67	1249273.12	56	5	52	47	31	42
1702	402585.19	1249201.99	56	4	42	47	31	39
1703	400381.03	1248709.11	56	3	34	47	31	11
1704	398308.26	1247811.94	56	2	30	47	30	22
1705	396440.32	1246542.26	56	1	32	47	29	12
1706	394843.38	1244945.06	56	0	42	47	27	43
1707	393574.02	1243076.91	56	0	3	47	26	0
1708	392677.19	1241003.99	55	59	35	47	24	6
1709	392184.68	1238799.75	55	59	19	47	22	4
1710	392113.92	1236542.26	55	59	17	47	19	59
1711	392467.43	1234311.49	55	59	28	47	17	56
1712	393232.68	1232186.48	55	59	51	47	15	58
1713	394382.56	1230242.51	56	0	27	47	14	10
1714	395876.34	1228548.43	56	1	13	47	12	36
1715	397661.10	1227164.27	56	2	8	47	11	19
1716	399673.62	1226139.05	56	3	10	47	10	22
1717	401842.59	1225509.11	56	4	17	47	9	46
1718	404091.18	1225296.74	56	5	27	47	9	34
1719	406339.74	1225509.48	56	6	36	47	9	45
1720	408508.60	1226139.79	56	7	44	47	10	19
1721	410520.95	1227165.34	56	8	46	47	11	15
1722	412305.47	1228549.80	56	9	42	47	12	32
1723	413798.97	1230244.13	56	10	28	47	14	5
1724	414948.53	1232188.29	56	11	4	47	15	53
1725	415713.43	1234313.43	56	11	28	47	17	51
1726	416066.56	1236544.25	56	11	39	47	19	55
1693	416090.18	1237297.74	56	11	40	47	20	37
Контур 4.10.28								
Внутренняя граница								
1693	416090.18	1237297.74	56	11	40	47	20	37
1694	415877.44	1239546.30	56	11	34	47	22	42
1695	415247.13	1241715.16	56	11	14	47	24	42
1696	414221.58	1243727.51	56	10	43	47	26	34
1697	412837.12	1245512.03	56	10	0	47	28	13
1698	411142.79	1247005.53	56	9	7	47	29	36
1699	409198.63	1248155.09	56	8	7	47	30	40
1700	407073.49	1248919.99	56	7	1	47	31	23
1701	404842.67	1249273.12	56	5	52	47	31	42
1702	402585.19	1249201.99	56	4	42	47	31	39
1703	400381.03	1248709.11	56	3	34	47	31	11



Проект решения по установлению зоны с особыми условиями использования территории – приаэродромной территории аэродрома Чебоксары

1704	398308.26	1247811.94	56	2	30	47	30	22
1705	396440.32	1246542.26	56	1	32	47	29	12
1706	394843.38	1244945.06	56	0	42	47	27	43
1707	393574.02	1243076.91	56	0	3	47	26	0
1708	392677.19	1241003.99	55	59	35	47	24	6
1709	392184.68	1238799.75	55	59	19	47	22	4
1710	392113.92	1236542.26	55	59	17	47	19	59
1711	392467.43	1234311.49	55	59	28	47	17	56
1712	393232.68	1232186.48	55	59	51	47	15	58
1713	394382.56	1230242.51	56	0	27	47	14	10
1714	395876.34	1228548.43	56	1	13	47	12	36
1715	397661.10	1227164.27	56	2	8	47	11	19
1716	399673.62	1226139.05	56	3	10	47	10	22
1717	401842.59	1225509.11	56	4	17	47	9	46
1718	404091.18	1225296.74	56	5	27	47	9	34
1719	406339.74	1225509.48	56	6	36	47	9	45
1720	408508.60	1226139.79	56	7	44	47	10	19
1721	410520.95	1227165.34	56	8	46	47	11	15
1722	412305.47	1228549.80	56	9	42	47	12	32
1723	413798.97	1230244.13	56	10	28	47	14	5
1724	414948.53	1232188.29	56	11	4	47	15	53
1725	415713.43	1234313.43	56	11	28	47	17	51
1726	416066.56	1236544.25	56	11	39	47	19	55
1693	416090.18	1237297.74	56	11	40	47	20	37
Внешняя граница								
1727	416590.18	1237297.74	56	12	12	47	20	37
1728	416368.58	1239639.99	56	12	5	47	22	52
1729	415712.02	1241899.23	56	11	44	47	25	4
1730	414643.74	1243995.42	56	11	10	47	27	5
1731	413201.60	1245854.31	56	10	23	47	28	53
1732	411436.69	1247410.04	56	9	26	47	30	23
1733	409411.52	1248607.50	56	8	21	47	31	33
1734	407197.83	1249404.28	56	7	9	47	32	19
1735	404874.06	1249772.14	56	5	54	47	32	40
1736	402522.52	1249698.05	56	4	38	47	32	36
1737	400226.52	1249184.64	56	3	24	47	32	6
1738	398067.38	1248250.09	56	2	14	47	31	12
1739	396121.61	1246927.52	56	1	11	47	29	56
1740	394458.13	1245263.77	56	0	17	47	28	20
1741	393135.86	1243317.78	55	59	34	47	26	28
1742	392201.66	1241158.50	55	59	4	47	24	23
1743	391688.62	1238862.41	55	58	47	47	22	11
1744	391614.91	1236510.86	55	58	45	47	19	56
1745	391983.14	1234187.15	55	58	56	47	17	41
1746	392780.27	1231973.59	55	59	22	47	15	34

Проект решения по установлению зоны с особыми условиями использования территории – приаэродромной территории аэродрома Чебоксары

1747	393978.06	1229948.62	56	0	0	47	13	36
1748	395534.07	1228183.95	56	0	50	47	11	54
1749	397393.19	1226742.11	56	1	50	47	10	30
1750	399489.55	1225674.17	56	2	58	47	9	28
1751	401748.90	1225017.96	56	4	11	47	8	49
1752	404091.18	1224796.74	56	5	26	47	8	36
1753	406433.43	1225018.34	56	6	42	47	8	48
1754	408692.67	1225674.90	56	7	55	47	9	25
1755	410788.86	1226743.18	56	9	3	47	10	26
1756	412647.75	1228185.32	56	10	4	47	11	49
1757	414203.48	1229950.23	56	10	54	47	13	31
1758	415400.94	1231975.40	56	11	33	47	15	28
1759	416197.72	1234189.09	56	11	59	47	17	36
1760	416565.58	1236512.86	56	12	11	47	19	51
1727	416590.18	1237297.74	56	12	12	47	20	37
Контур 4.10.29								
Внутренняя граница								
1727	416590.18	1237297.74	56	12	12	47	20	37
1728	416368.58	1239639.99	56	12	5	47	22	52
1729	415712.02	1241899.23	56	11	44	47	25	4
1730	414643.74	1243995.42	56	11	10	47	27	5
1731	413201.60	1245854.31	56	10	23	47	28	53
1732	411436.69	1247410.04	56	9	26	47	30	23
1733	409411.52	1248607.50	56	8	21	47	31	33
1734	407197.83	1249404.28	56	7	9	47	32	19
1735	404874.06	1249772.14	56	5	54	47	32	40
1736	402522.52	1249698.05	56	4	38	47	32	36
1737	400226.52	1249184.64	56	3	24	47	32	6
1738	398067.38	1248250.09	56	2	14	47	31	12
1739	396121.61	1246927.52	56	1	11	47	29	56
1740	394458.13	1245263.77	56	0	17	47	28	20
1741	393135.86	1243317.78	55	59	34	47	26	28
1742	392201.66	1241158.50	55	59	4	47	24	23
1743	391688.62	1238862.41	55	58	47	47	22	11
1744	391614.91	1236510.86	55	58	45	47	19	56
1745	391983.14	1234187.15	55	58	56	47	17	41
1746	392780.27	1231973.59	55	59	22	47	15	34
1747	393978.06	1229948.62	56	0	0	47	13	36
1748	395534.07	1228183.95	56	0	50	47	11	54
1749	397393.19	1226742.11	56	1	50	47	10	30
1750	399489.55	1225674.17	56	2	58	47	9	28
1751	401748.90	1225017.96	56	4	11	47	8	49
1752	404091.18	1224796.74	56	5	26	47	8	36
1753	406433.43	1225018.34	56	6	42	47	8	48
1754	408692.67	1225674.90	56	7	55	47	9	25



Проект решения по установлению зоны с особыми условиями использования территории – приаэродромной территории аэродрома Чебоксары

1755	410788.86	1226743.18	56	9	3	47	10	26
1756	412647.75	1228185.32	56	10	4	47	11	49
1757	414203.48	1229950.23	56	10	54	47	13	31
1758	415400.94	1231975.40	56	11	33	47	15	28
1759	416197.72	1234189.09	56	11	59	47	17	36
1760	416565.58	1236512.86	56	12	11	47	19	51
1727	416590.18	1237297.74	56	12	12	47	20	37
Внешняя граница								
1761	417090.18	1237297.74	56	12	29	47	20	37
1762	416859.73	1239733.68	56	12	21	47	22	58
1763	416176.91	1242083.29	56	11	59	47	25	14
1764	415065.91	1244263.33	56	11	24	47	27	21
1765	413566.09	1246196.58	56	10	35	47	29	13
1766	411730.58	1247814.55	56	9	36	47	30	47
1767	409624.41	1249059.92	56	8	28	47	31	59
1768	407322.18	1249888.57	56	7	13	47	32	47
1769	404905.46	1250271.15	56	5	55	47	33	9
1770	402459.86	1250194.11	56	4	36	47	33	5
1771	400072.01	1249660.17	56	3	19	47	32	34
1772	397826.51	1248688.25	56	2	6	47	31	38
1773	395802.90	1247312.77	56	1	1	47	30	18
1774	394072.87	1245582.48	56	0	5	47	28	39
1775	392697.71	1243558.66	55	59	20	47	26	42
1776	391726.14	1241313.01	55	58	49	47	24	32
1777	391192.56	1238925.08	55	58	31	47	22	15
1778	391115.90	1236479.47	55	58	29	47	19	54
1779	391498.85	1234062.80	55	58	41	47	17	34
1780	392327.85	1231760.70	55	59	7	47	15	21
1781	393573.55	1229654.72	55	59	47	47	13	20
1782	395191.80	1227819.46	56	0	39	47	11	33
1783	397125.28	1226319.94	56	1	41	47	10	6
1784	399305.49	1225209.28	56	2	52	47	9	1
1785	401655.21	1224526.82	56	4	8	47	8	21
1786	404091.18	1224296.74	56	5	26	47	8	7
1787	406527.12	1224527.19	56	6	45	47	8	19
1788	408876.73	1225210.01	56	8	1	47	8	58
1789	411056.77	1226321.01	56	9	12	47	10	2
1790	412990.02	1227820.83	56	10	15	47	11	28
1791	414607.99	1229656.34	56	11	7	47	13	14
1792	415853.36	1231762.51	56	11	48	47	15	16
1793	416682.01	1234064.74	56	12	15	47	17	29
1794	417064.59	1236481.46	56	12	28	47	19	49
1761	417090.18	1237297.74	56	12	29	47	20	37
Контур 4.10.30								
Внутренняя граница								

Проект решения по установлению зоны с особыми условиями использования территории – приаэродромной территории аэродрома Чебоксары

1761	417090.18	1237297.74	56	12	29	47	20	37
1762	416859.73	1239733.68	56	12	21	47	22	58
1763	416176.91	1242083.29	56	11	59	47	25	14
1764	415065.91	1244263.33	56	11	24	47	27	21
1765	413566.09	1246196.58	56	10	35	47	29	13
1766	411730.58	1247814.55	56	9	36	47	30	47
1767	409624.41	1249059.92	56	8	28	47	31	59
1768	407322.18	1249888.57	56	7	13	47	32	47
1769	404905.46	1250271.15	56	5	55	47	33	9
1770	402459.86	1250194.11	56	4	36	47	33	5
1771	400072.01	1249660.17	56	3	19	47	32	34
1772	397826.51	1248688.25	56	2	6	47	31	38
1773	395802.90	1247312.77	56	1	1	47	30	18
1774	394072.87	1245582.48	56	0	5	47	28	39
1775	392697.71	1243558.66	55	59	20	47	26	42
1776	391726.14	1241313.01	55	58	49	47	24	32
1777	391192.56	1238925.08	55	58	31	47	22	15
1778	391115.90	1236479.47	55	58	29	47	19	54
1779	391498.85	1234062.80	55	58	41	47	17	34
1780	392327.85	1231760.70	55	59	7	47	15	21
1781	393573.55	1229654.72	55	59	47	47	13	20
1782	395191.80	1227819.46	56	0	39	47	11	33
1783	397125.28	1226319.94	56	1	41	47	10	6
1784	399305.49	1225209.28	56	2	52	47	9	1
1785	401655.21	1224526.82	56	4	8	47	8	21
1786	404091.18	1224296.74	56	5	26	47	8	7
1787	406527.12	1224527.19	56	6	45	47	8	19
1788	408876.73	1225210.01	56	8	1	47	8	58
1789	411056.77	1226321.01	56	9	12	47	10	2
1790	412990.02	1227820.83	56	10	15	47	11	28
1791	414607.99	1229656.34	56	11	7	47	13	14
1792	415853.36	1231762.51	56	11	48	47	15	16
1793	416682.01	1234064.74	56	12	15	47	17	29
1794	417064.59	1236481.46	56	12	28	47	19	49
1761	417090.18	1237297.74	56	12	29	47	20	37
Внешняя граница								
1795	417590.18	1237297.74	56	12	45	47	20	36
1796	417350.87	1239827.37	56	12	37	47	23	3
1797	416641.79	1242267.35	56	12	14	47	25	25
1798	415488.07	1244531.25	56	11	37	47	27	36
1799	413930.57	1246538.85	56	10	47	47	29	33
1800	412024.47	1248219.06	56	9	45	47	31	10
1801	409837.30	1249512.33	56	8	35	47	32	25
1802	407446.52	1250372.86	56	7	17	47	33	15
1803	404936.85	1250770.16	56	5	56	47	33	38



Проект решения по установлению зоны с особыми условиями использования территории – приаэродромной территории аэродрома Чебоксары

1804	402397.19	1250690.16	56	4	34	47	33	33
1805	399917.50	1250135.69	56	3	14	47	33	1
1806	397585.63	1249126.40	56	1	59	47	32	3
1807	395484.19	1247698.03	56	0	51	47	30	41
1808	393687.61	1245901.19	55	59	52	47	28	57
1809	392259.56	1243799.54	55	59	6	47	26	56
1810	391250.61	1241467.52	55	58	33	47	24	41
1811	390696.51	1238987.75	55	58	15	47	22	18
1812	390616.88	1236448.07	55	58	12	47	19	52
1813	391014.56	1233938.46	55	58	25	47	17	27
1814	391875.44	1231547.81	55	58	53	47	15	9
1815	393169.04	1229360.83	55	59	34	47	13	3
1816	394849.52	1227454.98	56	0	28	47	11	12
1817	396857.36	1225897.78	56	1	33	47	9	42
1818	399121.43	1224744.39	56	2	46	47	8	34
1819	401561.51	1224035.67	56	4	5	47	7	53
1820	404091.18	1223796.74	56	5	26	47	7	38
1821	406620.81	1224036.05	56	6	48	47	7	51
1822	409060.79	1224745.13	56	8	7	47	8	31
1823	411324.69	1225898.85	56	9	21	47	9	37
1824	413332.29	1227456.35	56	10	26	47	11	7
1825	415012.50	1229362.45	56	11	20	47	12	57
1826	416305.77	1231549.62	56	12	2	47	15	3
1827	417166.30	1233940.40	56	12	31	47	17	22
1828	417563.60	1236450.07	56	12	44	47	19	47
1795	417590.18	1237297.74	56	12	45	47	20	36
Контур 4.10.31								
Внутренняя граница								
1795	417590.18	1237297.74	56	12	45	47	20	36
1796	417350.87	1239827.37	56	12	37	47	23	3
1797	416641.79	1242267.35	56	12	14	47	25	25
1798	415488.07	1244531.25	56	11	37	47	27	36
1799	413930.57	1246538.85	56	10	47	47	29	33
1800	412024.47	1248219.06	56	9	45	47	31	10
1801	409837.30	1249512.33	56	8	35	47	32	25
1802	407446.52	1250372.86	56	7	17	47	33	15
1803	404936.85	1250770.16	56	5	56	47	33	38
1804	402397.19	1250690.16	56	4	34	47	33	33
1805	399917.50	1250135.69	56	3	14	47	33	1
1806	397585.63	1249126.40	56	1	59	47	32	3
1807	395484.19	1247698.03	56	0	51	47	30	41
1808	393687.61	1245901.19	55	59	52	47	28	57
1809	392259.56	1243799.54	55	59	6	47	26	56
1810	391250.61	1241467.52	55	58	33	47	24	41
1811	390696.51	1238987.75	55	58	15	47	22	18

Проект решения по установлению зоны с особыми условиями использования территории – приаэродромной территории аэродрома Чебоксары

1812	390616.88	1236448.07	55	58	12	47	19	52
1813	391014.56	1233938.46	55	58	25	47	17	27
1814	391875.44	1231547.81	55	58	53	47	15	9
1815	393169.04	1229360.83	55	59	34	47	13	3
1816	394849.52	1227454.98	56	0	28	47	11	12
1817	396857.36	1225897.78	56	1	33	47	9	42
1818	399121.43	1224744.39	56	2	46	47	8	34
1819	401561.51	1224035.67	56	4	5	47	7	53
1820	404091.18	1223796.74	56	5	26	47	7	38
1821	406620.81	1224036.05	56	6	48	47	7	51
1822	409060.79	1224745.13	56	8	7	47	8	31
1823	411324.69	1225898.85	56	9	21	47	9	37
1824	413332.29	1227456.35	56	10	26	47	11	7
1825	415012.50	1229362.45	56	11	20	47	12	57
1826	416305.77	1231549.62	56	12	2	47	15	3
1827	417166.30	1233940.40	56	12	31	47	17	22
1828	417563.60	1236450.07	56	12	44	47	19	47
1795	417590.18	1237297.74	56	12	45	47	20	36
Внешняя граница								
1829	417590.18	1237297.74	56	12	45	47	20	36
1830	417350.87	1239827.37	56	12	37	47	23	3
1831	416641.79	1242267.35	56	12	14	47	25	25
1832	415488.07	1244531.25	56	11	37	47	27	36
1833	413930.57	1246538.85	56	10	47	47	29	33
1834	412024.47	1248219.06	56	9	45	47	31	10
1835	409837.30	1249512.33	56	8	35	47	32	25
1836	407446.52	1250372.86	56	7	17	47	33	15
1837	404936.85	1250770.16	56	5	56	47	33	38
1838	402397.19	1250690.16	56	4	34	47	33	33
1839	399917.50	1250135.69	56	3	14	47	33	1
1840	397585.63	1249126.40	56	1	59	47	32	3
1841	395484.19	1247698.03	56	0	51	47	30	41
1842	393687.61	1245901.19	55	59	52	47	28	57
1843	392259.56	1243799.54	55	59	6	47	26	56
1844	391250.61	1241467.52	55	58	33	47	24	41
1845	390696.51	1238987.75	55	58	15	47	22	18
1846	390616.88	1236448.07	55	58	12	47	19	52
1847	391014.56	1233938.46	55	58	25	47	17	27
1848	391875.44	1231547.81	55	58	53	47	15	9
1849	393169.04	1229360.83	55	59	34	47	13	3
1850	394849.52	1227454.98	56	0	28	47	11	12
1851	396857.36	1225897.78	56	1	33	47	9	42
1852	399121.43	1224744.39	56	2	46	47	8	34
1853	401561.51	1224035.67	56	4	5	47	7	53
1854	404091.18	1223796.74	56	5	26	47	7	38



Проект решения по установлению зоны с особыми условиями использования территории – приаэродромной территории аэродрома Чебоксары

1855	406620.81	1224036.05	56	6	48	47	7	51
1856	409060.79	1224745.13	56	8	7	47	8	31
1857	411324.69	1225898.85	56	9	21	47	9	37
1858	413332.29	1227456.35	56	10	26	47	11	7
1859	415012.50	1229362.45	56	11	20	47	12	57
1860	416305.77	1231549.62	56	12	2	47	15	3
1861	417166.30	1233940.40	56	12	31	47	17	22
1862	417563.60	1236450.07	56	12	44	47	19	47
1829	417590.18	1237297.74	56	12	45	47	20	36
Контур 4.10.32								
Внутренняя граница								
1829	417590.18	1237297.74	56	12	45	47	20	36
1830	417350.87	1239827.37	56	12	37	47	23	3
1831	416641.79	1242267.35	56	12	14	47	25	25
1832	415488.07	1244531.25	56	11	37	47	27	36
1833	413930.57	1246538.85	56	10	47	47	29	33
1834	412024.47	1248219.06	56	9	45	47	31	10
1835	409837.30	1249512.33	56	8	35	47	32	25
1836	407446.52	1250372.86	56	7	17	47	33	15
1837	404936.85	1250770.16	56	5	56	47	33	38
1838	402397.19	1250690.16	56	4	34	47	33	33
1839	399917.50	1250135.69	56	3	14	47	33	1
1840	397585.63	1249126.40	56	1	59	47	32	3
1841	395484.19	1247698.03	56	0	51	47	30	41
1842	393687.61	1245901.19	55	59	52	47	28	57
1843	392259.56	1243799.54	55	59	6	47	26	56
1844	391250.61	1241467.52	55	58	33	47	24	41
1845	390696.51	1238987.75	55	58	15	47	22	18
1846	390616.88	1236448.07	55	58	12	47	19	52
1847	391014.56	1233938.46	55	58	25	47	17	27
1848	391875.44	1231547.81	55	58	53	47	15	9
1849	393169.04	1229360.83	55	59	34	47	13	3
1850	394849.52	1227454.98	56	0	28	47	11	12
1851	396857.36	1225897.78	56	1	33	47	9	42
1852	399121.43	1224744.39	56	2	46	47	8	34
1853	401561.51	1224035.67	56	4	5	47	7	53
1854	404091.18	1223796.74	56	5	26	47	7	38
1855	406620.81	1224036.05	56	6	48	47	7	51
1856	409060.79	1224745.13	56	8	7	47	8	31
1857	411324.69	1225898.85	56	9	21	47	9	37
1858	413332.29	1227456.35	56	10	26	47	11	7
1859	415012.50	1229362.45	56	11	20	47	12	57
1860	416305.77	1231549.62	56	12	2	47	15	3
1861	417166.30	1233940.40	56	12	31	47	17	22
1862	417563.60	1236450.07	56	12	44	47	19	47

Проект решения по установлению зоны с особыми условиями использования территории – приаэродромной территории аэродрома Чебоксары

1829	417590.18	1237297.74	56	12	45	47	20	36
Внешняя граница								
1863	418590.18	1237297.74	56	13	17	47	20	36
1864	418333.16	1240014.75	56	13	9	47	23	14
1865	417571.57	1242635.48	56	12	44	47	25	46
1866	416332.40	1245067.07	56	12	5	47	28	7
1867	414659.54	1247223.40	56	11	11	47	30	12
1868	412612.26	1249028.07	56	10	4	47	31	57
1869	410263.07	1250417.16	56	8	48	47	33	18
1870	407695.21	1251341.44	56	7	25	47	34	11
1871	404999.64	1251768.19	56	5	58	47	34	36
1872	402271.86	1251682.28	56	4	30	47	34	31
1873	399608.48	1251086.75	56	3	4	47	33	56
1874	397103.88	1250002.71	56	1	43	47	32	54
1875	394846.76	1248468.54	56	0	30	47	31	25
1876	392917.10	1246538.62	55	59	28	47	29	34
1877	391383.25	1244281.29	55	58	38	47	27	24
1878	390299.55	1241776.54	55	58	3	47	24	59
1879	389704.39	1239113.08	55	57	43	47	22	26
1880	389618.86	1236385.28	55	57	40	47	19	49
1881	390045.97	1233689.77	55	57	54	47	17	13
1882	390970.61	1231122.04	55	58	23	47	14	45
1883	392360.02	1228773.04	55	59	8	47	12	29
1884	394164.98	1226726.01	56	0	6	47	10	30
1885	396321.54	1225053.45	56	1	15	47	8	53
1886	398753.30	1223814.61	56	2	34	47	7	41
1887	401374.13	1223053.39	56	3	58	47	6	56
1888	404091.18	1222796.74	56	5	26	47	6	40
1889	406808.19	1223053.76	56	6	54	47	6	54
1890	409428.92	1223815.35	56	8	19	47	7	37
1891	411860.51	1225054.52	56	9	38	47	8	48
1892	414016.84	1226727.38	56	10	48	47	10	24
1893	415821.51	1228774.66	56	11	46	47	12	22
1894	417210.60	1231123.85	56	12	32	47	14	38
1895	418134.88	1233691.71	56	13	2	47	17	7
1896	418561.63	1236387.28	56	13	16	47	19	43
1863	418590.18	1237297.74	56	13	17	47	20	36
Контур 4.10.33								
Внутренняя граница								
1863	418590.18	1237297.74	56	13	17	47	20	36
1864	418333.16	1240014.75	56	13	9	47	23	14
1865	417571.57	1242635.48	56	12	44	47	25	46
1866	416332.40	1245067.07	56	12	5	47	28	7
1867	414659.54	1247223.40	56	11	11	47	30	12
1868	412612.26	1249028.07	56	10	4	47	31	57



Проект решения по установлению зоны с особыми условиями использования территории – приаэродромной территории аэродрома Чебоксары

1869	410263.07	1250417.16	56	8	48	47	33	18
1870	407695.21	1251341.44	56	7	25	47	34	11
1871	404999.64	1251768.19	56	5	58	47	34	36
1872	402271.86	1251682.28	56	4	30	47	34	31
1873	399608.48	1251086.75	56	3	4	47	33	56
1874	397103.88	1250002.71	56	1	43	47	32	54
1875	394846.76	1248468.54	56	0	30	47	31	25
1876	392917.10	1246538.62	55	59	28	47	29	34
1877	391383.25	1244281.29	55	58	38	47	27	24
1878	390299.55	1241776.54	55	58	3	47	24	59
1879	389704.39	1239113.08	55	57	43	47	22	26
1880	389618.86	1236385.28	55	57	40	47	19	49
1881	390045.97	1233689.77	55	57	54	47	17	13
1882	390970.61	1231122.04	55	58	23	47	14	45
1883	392360.02	1228773.04	55	59	8	47	12	29
1884	394164.98	1226726.01	56	0	6	47	10	30
1885	396321.54	1225053.45	56	1	15	47	8	53
1886	398753.30	1223814.61	56	2	34	47	7	41
1887	401374.13	1223053.39	56	3	58	47	6	56
1888	404091.18	1222796.74	56	5	26	47	6	40
1889	406808.19	1223053.76	56	6	54	47	6	54
1890	409428.92	1223815.35	56	8	19	47	7	37
1891	411860.51	1225054.52	56	9	38	47	8	48
1892	414016.84	1226727.38	56	10	48	47	10	24
1893	415821.51	1228774.66	56	11	46	47	12	22
1894	417210.60	1231123.85	56	12	32	47	14	38
1895	418134.88	1233691.71	56	13	2	47	17	7
1896	418561.63	1236387.28	56	13	16	47	19	43
1863	418590.18	1237297.74	56	13	17	47	20	36
Внешняя граница								
1897	419090.18	1237297.74	56	13	33	47	20	36
1898	418824.30	1240108.44	56	13	25	47	23	19
1899	418036.46	1242819.54	56	13	0	47	25	57
1900	416754.56	1245334.99	56	12	18	47	28	23
1901	415024.02	1247565.68	56	11	22	47	30	32
1902	412906.15	1249432.58	56	10	14	47	32	21
1903	410475.96	1250869.57	56	8	55	47	33	44
1904	407819.56	1251825.74	56	7	29	47	34	39
1905	405031.04	1252267.20	56	5	59	47	35	5
1906	402209.19	1252178.34	56	4	28	47	34	59
1907	399453.97	1251562.28	56	2	59	47	34	24
1908	396863.00	1250440.86	56	1	35	47	33	19
1909	394528.05	1248853.80	56	0	20	47	31	47
1910	392531.84	1246857.33	55	59	15	47	29	52
1911	390945.10	1244522.17	55	58	24	47	27	38

Проект решения по установлению зоны с особыми условиями использования территории – приаэродромной территории аэродрома Чебоксары

1912	389824.02	1241931.04	55	57	47	47	25	8
1913	389208.33	1239175.75	55	57	27	47	22	30
1914	389119.84	1236353.88	55	57	24	47	19	47
1915	389561.68	1233565.42	55	57	38	47	17	6
1916	390518.20	1230909.15	55	58	9	47	14	33
1917	391955.51	1228479.15	55	58	55	47	12	12
1918	393822.70	1226361.53	55	59	55	47	10	10
1919	396053.62	1224631.29	56	1	7	47	8	29
1920	398569.24	1223349.72	56	2	28	47	7	14
1921	401280.44	1222562.24	56	3	55	47	6	28
1922	404091.18	1222296.74	56	5	26	47	6	11
1923	406901.88	1222562.62	56	6	57	47	6	26
1924	409612.98	1223350.46	56	8	25	47	7	10
1925	412128.43	1224632.36	56	9	46	47	8	24
1926	414359.12	1226362.90	56	10	59	47	10	3
1927	416226.02	1228480.77	56	11	59	47	12	5
1928	417663.01	1230910.96	56	12	46	47	14	26
1929	418619.18	1233567.36	56	13	18	47	17	0
1930	419060.64	1236355.88	56	13	32	47	19	41
1897	419090.18	1237297.74	56	13	33	47	20	36
Контур 4.11								
1931	403884.52	1235806.43	56	13	33	47	20	36
1932	403977.06	1235812.61	56	13	25	47	23	19
1933	404026.69	1235820.54	56	13	0	47	25	57
1934	404123.96	1235845.64	56	12	18	47	28	23
1935	404217.33	1235882.74	56	11	22	47	30	32
1936	404305.31	1235931.25	56	10	14	47	32	21
1937	404386.51	1235990.41	56	8	55	47	33	44
1938	404459.66	1236059.27	56	7	29	47	34	39
1939	404523.60	1236136.76	56	5	59	47	35	5
1940	404577.33	1236221.65	56	4	28	47	34	59
1941	404619.99	1236312.61	56	2	59	47	34	24
1942	404650.91	1236408.20	56	1	35	47	33	19
1943	404669.62	1236506.91	56	0	20	47	31	47
1944	404675.80	1236607.18	55	59	15	47	29	52
1945	404669.37	1236707.44	55	58	24	47	27	38
1946	404650.42	1236806.10	55	57	47	47	25	8
1947	404619.25	1236901.61	55	57	27	47	22	30
1948	404576.36	1236992.46	55	57	24	47	19	47
1949	404522.43	1237077.22	55	57	38	47	17	6
1950	404458.29	1237154.55	55	58	9	47	14	33
1951	404384.97	1237223.23	55	58	55	47	12	12
1952	404303.62	1237282.18	55	59	55	47	10	10
1953	404215.52	1237330.47	56	1	7	47	8	29
1954	404153.21	1237356.16	56	2	28	47	7	14

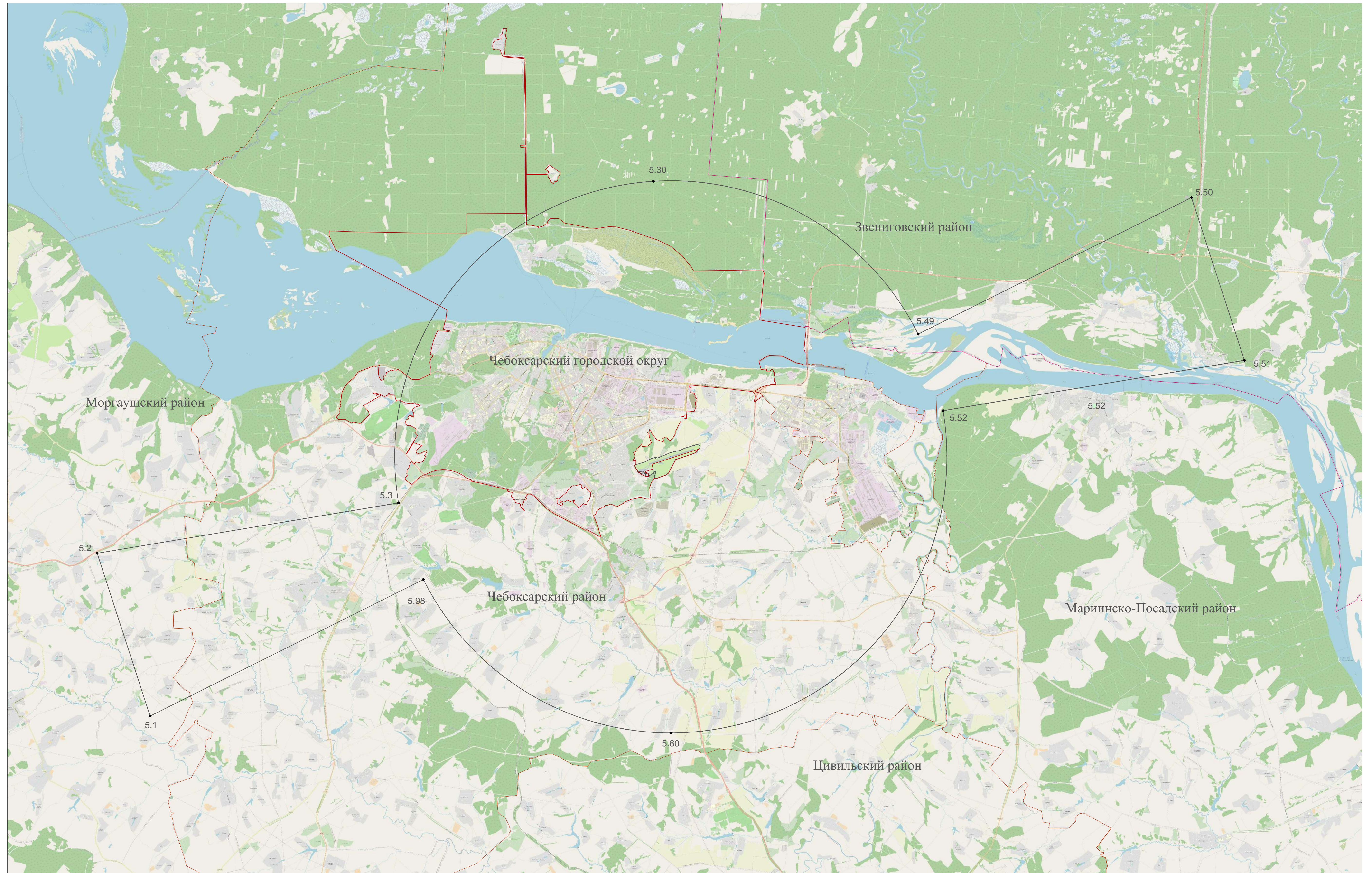


Проект решения по установлению зоны с особыми условиями использования территории – приаэродромной территории аэродрома Чебоксары

1955	404129.02	1237304.26	56	3	55	47	6	28
1956	404228.01	1237267.98	56	5	26	47	6	11
1957	404346.90	1237229.36	56	6	57	47	6	26
1958	404167.29	1236676.63	56	8	25	47	7	10
1959	404170.30	1236663.38	56	9	46	47	8	24
1960	404173.31	1236644.77	56	10	59	47	10	3
1961	404175.14	1236626.02	56	11	59	47	12	5
1962	404175.80	1236607.18	56	12	46	47	14	26
1963	404175.27	1236588.34	56	13	18	47	17	0
1964	404173.56	1236569.57	56	13	32	47	19	41
1965	404170.67	1236550.95	56	13	33	47	20	36
1966	404166.62	1236532.54	56	13	33	47	20	36
1967	404161.42	1236514.43	56	13	25	47	23	19
1968	404155.10	1236496.67	56	13	0	47	25	57
1969	404147.67	1236479.35	56	12	18	47	28	23
1970	404139.17	1236462.53	56	11	22	47	30	32
1971	404129.63	1236446.28	56	10	14	47	32	21
1972	404119.09	1236430.65	56	8	55	47	33	44
1973	404107.59	1236415.72	56	7	29	47	34	39
1974	404095.17	1236401.55	56	5	59	47	35	5
1975	404081.89	1236388.18	56	4	28	47	34	59
1976	404070.18	1236377.78	56	2	59	47	34	24
1931	403884.52	1235806.43	56	1	35	47	33	19



Схема границ пятой подзоны



Масштаб 1:100 000

Условные обозначения

- Граница шестой подзоны
- 5.N Характерная точка границы подзоны
- КТА (контрольная точка аэропорта)
- Границы муниципальных образований
- Граница между Чувашской республикой и Республикой Марий Эл



### Пятая подзона

Пятая подзона приаэродромной территории аэродрома Чебоксары выделена по границам, установленным исходя из требований безопасности полетов и промышленной безопасности опасных производственных объектов с учетом максимального радиуса зон поражения в случаях происшествий техногенного характера на опасных производственных объектах. Расчет границ пятой подзоны основан на границах полос воздушных подходов. Запретные зоны и зоны ограничения полетов, исключенные из полос воздушных подходов аэродрома, в границы пятой подзоны не входят.

### Ограничения использования земельных участков и (или) расположенных на них объектов недвижимости и осуществления экономической и иной деятельности в пятой подзоне приаэродромной территории аэродрома Чебоксары:

В пятой подзоне приаэродромной территории аэродрома Чебоксары запрещается размещать опасные производственные объекты, определенные Федеральным законом от 21.07.1997 № 116-ФЗ «О промышленной безопасности опасных производственных объектов», не относящиеся к инфраструктуре аэропорта, функционирование которых может повлиять на безопасность полетов воздушных судов, исходя из их радиуса максимального поражения:

- запрещено размещение магистральных газопроводов (в т.ч. сооружений на них) и других объектов, из которых возможен выброс или утечка газа в атмосферу в границах 5 подзоны;

- запрещено размещение арсеналов, баз и складов ракет и боеприпасов до наружных проволочных ограждений охранного периметра аэропорта на расстоянии менее 15 км;

- запрещено размещение складов нефти, магистральных нефтепроводов, нефтепродуктопроводов и сооружений на них на расстоянии менее 200 м до территории аэропорта (от оси трубопровода или ограждения сооружения);

При невозможности соблюдения нормативных расстояний сооружение опасных производственных объектов должно выполняться на основании специальных технических условий (СТУ), разработанных для конкретного объекта капитального строительства, и содержащих дополнительные технические требования, обеспечивающие безопасную эксплуатацию и функционирование объектов и сооружений.

Перечень координат характерных точек границы пятой подзоны приаэродромной территории аэродрома Чебоксары в системе координат, используемой для ведения ЕГРН (МСК-21), а также в системе координат ПЗ-90.11/ГСК-2011 представлены в таблице 9.

Таблица 9 Перечень координат характерных точек границы пятой подзоны приаэродромной территории аэродрома Чебоксары

№ точки	МСК-21		Система координат ПЗ-90.11/ГСК-2011					
			широта			долгота		
	Х	У	град	мин	сек	град	мин	сек
5.1	389907.03	1209189.52	55	57	44	46	53	41
5.2	398720.33	1206325.23	56	2	28	46	50	51
5.3	401461.93	1222701.39	56	4	1	47	6	36
5.4	402093.35	1222601.34	56	4	21	47	6	30

Проект решения по установлению зоны с особыми условиями использования территории – приаэродромной территории аэродрома Чебоксары

5.5	403031.48	1222512.60	56	4	52	47	6	24
5.6	403973.34	1222482.93	56	5	22	47	6	22
5.7	404915.20	1222512.47	56	5	53	47	6	23
5.8	405853.34	1222601.08	56	6	23	47	6	28
5.9	406784.07	1222748.43	56	6	53	47	6	36
5.10	407703.72	1222953.93	56	7	23	47	6	48
5.11	408608.64	1223216.76	56	7	52	47	7	3
5.12	409495.28	1223535.90	56	8	21	47	7	21
5.13	410360.12	1223910.08	56	8	49	47	7	42
5.14	411199.77	1224337.83	56	9	16	47	8	7
5.15	412010.90	1224817.46	56	9	42	47	8	34
5.16	412790.31	1225347.07	56	10	8	47	9	5
5.17	413534.93	1225924.57	56	10	32	47	9	38
5.18	414241.82	1226547.69	56	10	55	47	10	14
5.19	414908.19	1227213.97	56	11	17	47	10	52
5.20	415531.41	1227920.77	56	11	37	47	11	33
5.21	416109.02	1228665.31	56	11	56	47	12	16
5.22	416638.74	1229444.65	56	12	13	47	13	1
5.23	417118.47	1230255.72	56	12	29	47	13	48
5.24	417546.34	1231095.30	56	12	43	47	14	37
5.25	417920.64	1231960.10	56	12	55	47	15	27
5.26	418239.90	1232846.69	56	13	5	47	16	18
5.27	418502.86	1233751.58	56	13	14	47	17	10
5.28	418708.49	1234671.19	56	13	21	47	18	4
5.29	418855.96	1235601.90	56	13	25	47	18	58
5.30	418944.71	1236540.04	56	13	28	47	19	52
5.31	418974.37	1237481.89	56	13	29	47	20	47
5.32	418944.84	1238423.75	56	13	29	47	21	42
5.33	418856.22	1239361.90	56	13	26	47	22	36
5.34	418708.88	1240292.63	56	13	21	47	23	30
5.35	418503.38	1241212.28	56	13	15	47	24	23
5.36	418240.54	1242117.20	56	13	6	47	25	16
5.37	417921.40	1243003.84	56	12	56	47	26	7
5.38	417547.22	1243868.68	56	12	44	47	26	58
5.39	417119.47	1244708.33	56	12	30	47	27	46
5.40	416639.85	1245519.46	56	12	14	47	28	33
5.41	416110.24	1246298.87	56	11	57	47	29	19
5.42	415532.73	1247043.49	56	11	39	47	30	2
5.43	414909.61	1247750.38	56	11	19	47	30	43
5.44	414243.33	1248416.75	56	10	57	47	31	22
5.45	413536.53	1249039.97	56	10	34	47	31	58
5.46	412791.99	1249617.58	56	10	10	47	32	31
5.47	412012.65	1250147.29	56	9	45	47	33	2
5.48	411201.59	1250627.03	56	9	19	47	33	30
5.49	410631.99	1250917.31	56	9	0	47	33	47
5.50	418041.71	1265776.34	56	12	59	47	48	9
5.51	409228.41	1268640.63	56	8	14	47	50	53
5.52	406486.82	1252264.47	56	6	46	47	35	4
5.53	405855.40	1252364.52	56	6	26	47	35	10

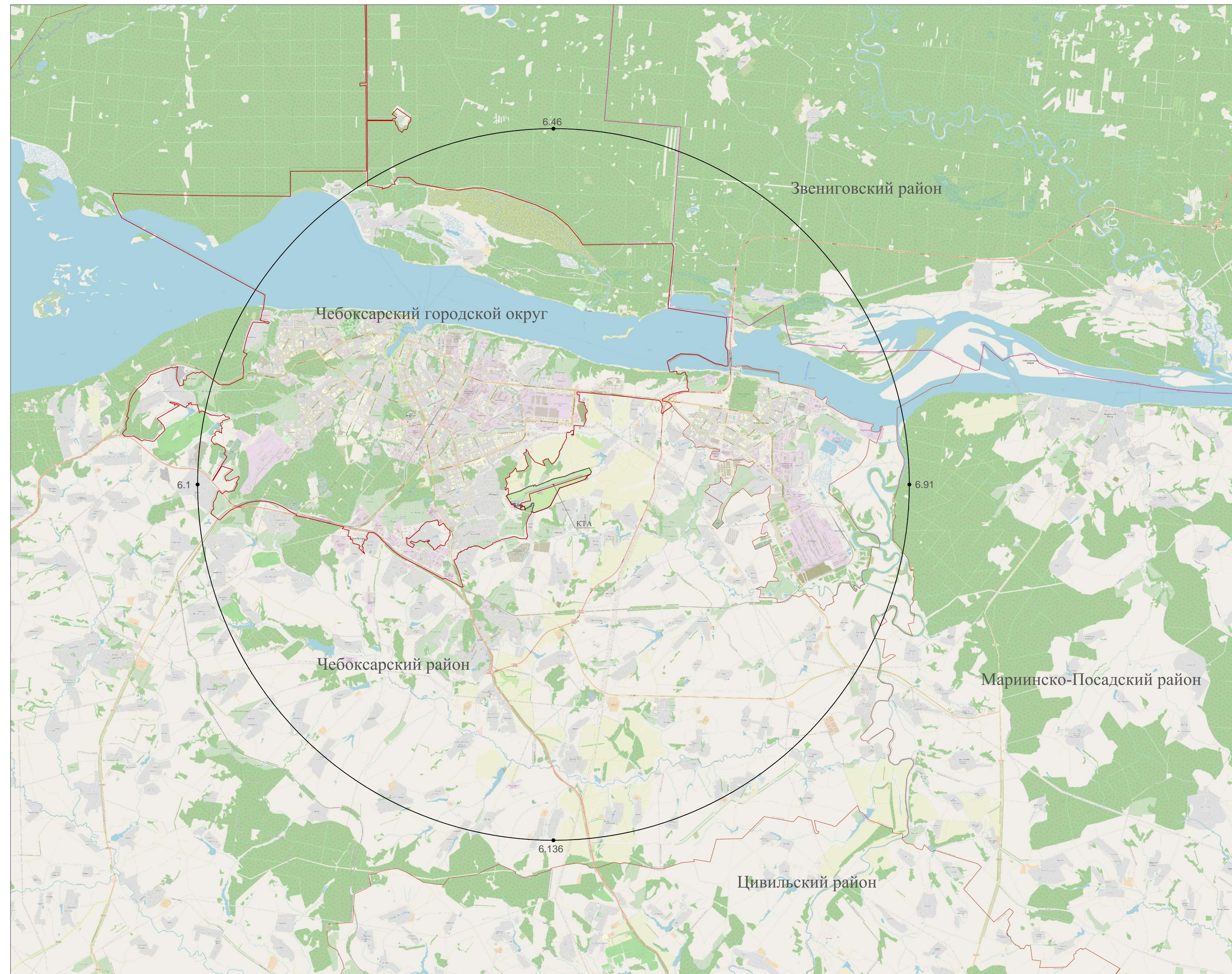


Проект решения по установлению зоны с особыми условиями использования территории – приаэродромной территории аэродрома Чебоксары

5.54	404917.26	1252453.27	56	5	56	47	35	15
5.55	403975.41	1252482.93	56	5	25	47	35	17
5.56	403033.55	1252453.40	56	4	55	47	35	15
5.57	402095.40	1252364.78	56	4	24	47	35	10
5.58	401164.67	1252217.43	56	3	54	47	35	2
5.59	400245.03	1252011.94	56	3	24	47	34	50
5.60	399340.10	1251749.10	56	2	55	47	34	34
5.61	398453.47	1251429.96	56	2	27	47	34	16
5.62	397588.62	1251055.78	56	1	59	47	33	54
5.63	396748.98	1250628.03	56	1	31	47	33	30
5.64	395937.85	1250148.41	56	1	5	47	33	2
5.65	395158.43	1249618.80	56	0	40	47	32	31
5.66	394413.81	1249041.29	56	0	16	47	31	58
5.67	393706.92	1248418.17	55	59	53	47	31	22
5.68	393040.55	1247751.89	55	59	32	47	30	44
5.69	392417.33	1247045.09	55	59	11	47	30	3
5.70	391839.73	1246300.55	55	58	53	47	29	20
5.71	391310.01	1245521.21	55	58	36	47	28	35
5.72	390830.27	1244710.14	55	58	20	47	27	48
5.73	390402.41	1243870.56	55	58	6	47	27	0
5.74	390028.11	1243005.76	55	57	54	47	26	10
5.75	389708.84	1242119.17	55	57	44	47	25	19
5.76	389445.88	1241214.28	55	57	35	47	24	27
5.77	389240.26	1240294.67	55	57	28	47	23	34
5.78	389092.78	1239363.96	55	57	23	47	22	40
5.79	389004.04	1238425.82	55	57	21	47	21	46
5.80	388974.37	1237483.97	55	57	19	47	20	52
5.81	389003.91	1236542.11	55	57	20	47	19	58
5.82	389092.52	1235603.96	55	57	23	47	19	4
5.83	389239.87	1234673.23	55	57	28	47	18	10
5.84	389445.37	1233753.59	55	57	34	47	17	17
5.85	389708.20	1232848.66	55	57	43	47	16	25
5.86	390027.34	1231962.03	55	57	53	47	15	34
5.87	390401.53	1231097.18	55	58	5	47	14	44
5.88	390829.27	1230257.53	55	58	19	47	13	55
5.89	391308.90	1229446.40	55	58	34	47	13	8
5.90	391838.51	1228666.99	55	58	51	47	12	23
5.91	392416.01	1227922.37	55	59	10	47	11	40
5.92	393039.13	1227215.48	55	59	30	47	10	59
5.93	393705.41	1226549.11	55	59	51	47	10	20
5.94	394412.21	1225925.89	56	0	14	47	9	44
5.95	395156.75	1225348.29	56	0	38	47	9	11
5.96	395936.10	1224818.57	56	1	3	47	8	40
5.97	396747.16	1224338.83	56	1	29	47	8	12
5.98	397316.76	1224048.56	56	1	47	47	7	55
5.1	389907.03	1209189.52	55	57	44	46	53	41



Схема границ шестой подзоны



Условные обозначения

- Граница шестой подзоны
- 6.N Характерная точка границы подзоны
- КТА (контрольная точка аэропорта)
- Границы муниципальных образований
- Граница между Чувашской республикой и Республикой Марий Эл

Масштаб 1:100 000



### Шестая подзона

Шестая подзона приаэродромной территории аэродрома Чебоксары выделена по границе, установленной на удалении 15 километров от контрольной точки аэродрома Чебоксары.

**Ограничения использования земельных участков и (или) расположенных на них объектов недвижимости и осуществления экономической и иной деятельности в шестой подзоне приаэродромной территории аэродрома Чебоксары:**

На всей территории в границах шестой подзоны устанавливаются ограничения по размещению объектов, способствующих привлечению и массовому скоплению птиц, в т.ч.:

- запрещается размещать полигоны ТБО, несанкционированные свалки;
- запрещается размещать предприятия по разведению в неволе ценных пушных зверей для получения шкурок (норка, голубой песец, серебристо-чёрная лисица, , соболь, речной бобр, шиншиллы и другие животные);
- запрещается размещать свинарники, коровники, птицефермы, рыбные пруды;
- запрещается размещать пашни, сенокосы, пастбища, залежи, земли, занятые многолетними насаждениями;
- запрещается размещать элеваторы (зернохранилища).

Размещение уже существующих объектов, перенос которых невозможен, накладывает ряд ограничений на их хозяйственную деятельность, таких как запрет вспашки сельскохозяйственных земель в светлое время суток, использование на территории объектов устройств отпугивающих птиц (ультразвуковых, биоакустических, лазерных отпугивателей, пропановых пушек).

Перечень координат характерных точек границы шестой подзоны приаэродромной территории аэродрома Чебоксары в системе координат, используемой для ведения ЕГРН (МСК-21), а также в системе координат ПЗ-90.11/ГСК-2011 представлены в таблице 10.

Таблица 10 Перечень координат характерных точек границы шестой подзоны приаэродромной территории аэродрома Чебоксары

№ точки	МСК-21		Система координат ПЗ-90.11/ГСК-2011					
			широта			долгота		
	Х	У	град	мин	сек	град	мин	сек
Дуга R = 15 000 м с центром в КТА								
6.1	403973.35	1222483.63	56	5	22	47	6	22
6.2	404496.84	1222492.77	56	5	39	47	6	22
6.3	405019.69	1222520.17	56	5	56	47	6	24
6.4	405541.27	1222565.81	56	6	13	47	6	26
6.5	406060.94	1222629.61	56	6	30	47	6	30
6.6	406578.07	1222711.52	56	6	46	47	6	34
6.7	407092.02	1222811.42	56	7	3	47	6	40
6.8	407602.18	1222929.20	56	7	20	47	6	46
6.9	408107.91	1223064.71	56	7	36	47	6	54
6.10	408608.60	1223217.79	56	7	52	47	7	3
6.11	409103.65	1223388.25	56	8	8	47	7	13
6.12	409592.45	1223575.88	56	8	24	47	7	23
6.13	410074.40	1223780.45	56	8	40	47	7	35
6.14	410548.91	1224001.72	56	8	55	47	7	48

Проект решения по установлению зоны с особыми условиями использования территории – приаэродромной территории аэродрома Чебоксары

6.15	411015.42	1224239.42	56	9	10	47	8	1
6.16	411473.35	1224493.25	56	9	25	47	8	16
6.17	411922.14	1224762.91	56	9	40	47	8	31
6.18	412361.24	1225048.07	56	9	54	47	8	48
6.19	412790.13	1225348.38	56	10	8	47	9	5
6.20	413208.27	1225663.47	56	10	21	47	9	23
6.21	413615.16	1225992.97	56	10	35	47	9	42
6.22	414010.31	1226336.46	56	10	47	47	10	2
6.23	414393.22	1226693.54	56	11	0	47	10	22
6.24	414763.44	1227063.76	56	11	12	47	10	44
6.25	415120.52	1227446.68	56	11	24	47	11	6
6.26	415464.01	1227841.82	56	11	35	47	11	28
6.27	415793.51	1228248.71	56	11	45	47	11	52
6.28	416108.60	1228666.86	56	11	56	47	12	16
6.29	416408.91	1229095.74	56	12	5	47	12	41
6.30	416694.07	1229534.85	56	12	15	47	13	6
6.31	416963.73	1229983.63	56	12	24	47	13	32
6.32	417217.56	1230441.56	56	12	32	47	13	59
6.33	417455.26	1230908.07	56	12	40	47	14	26
6.34	417676.53	1231382.59	56	12	47	47	14	53
6.35	417881.11	1231864.54	56	12	53	47	15	21
6.36	418068.74	1232353.33	56	13	0	47	15	49
6.37	418239.20	1232848.38	56	13	5	47	16	18
6.38	418392.27	1233349.07	56	13	10	47	16	47
6.39	418527.78	1233854.81	56	13	15	47	17	16
6.40	418645.56	1234364.96	56	13	18	47	17	46
6.41	418745.46	1234878.91	56	13	22	47	18	16
6.42	418827.37	1235396.04	56	13	24	47	18	46
6.43	418891.18	1235915.71	56	13	27	47	19	16
6.44	418936.81	1236437.29	56	13	28	47	19	46
6.45	418964.21	1236960.14	56	13	29	47	20	17
6.46	418973.35	1237483.63	56	13	29	47	20	47
6.47	418964.21	1238007.13	56	13	29	47	21	17
6.48	418936.81	1238529.98	56	13	28	47	21	48
6.49	418891.18	1239051.56	56	13	27	47	22	18
6.50	418827.37	1239571.23	56	13	25	47	22	48
6.51	418745.46	1240088.36	56	13	22	47	23	18
6.52	418645.56	1240602.31	56	13	19	47	23	48
6.53	418527.78	1241112.46	56	13	15	47	24	18
6.54	418392.27	1241618.20	56	13	11	47	24	47
6.55	418239.20	1242118.89	56	13	6	47	25	16
6.56	418068.74	1242613.94	56	13	1	47	25	45
6.57	417881.11	1243102.73	56	12	55	47	26	13
6.58	417676.53	1243584.68	56	12	48	47	26	41
6.59	417455.26	1244059.20	56	12	41	47	27	9
6.60	417217.56	1244525.71	56	12	33	47	27	36
6.61	416963.73	1244983.63	56	12	25	47	28	2
6.62	416694.07	1245432.42	56	12	16	47	28	28
6.63	416408.91	1245871.53	56	12	7	47	28	54
6.64	416108.60	1246300.41	56	11	57	47	29	19



Проект решения по установлению зоны с особыми условиями использования территории – приаэродромной территории аэродрома Чебоксары

6.65	415793.51	1246718.56	56	11	47	47	29	43
6.66	415464.01	1247125.45	56	11	37	47	30	7
6.67	415120.52	1247520.59	56	11	25	47	30	30
6.68	414763.44	1247903.51	56	11	14	47	30	52
6.69	414393.22	1248273.73	56	11	2	47	31	13
6.70	414010.31	1248630.81	56	10	50	47	31	34
6.71	413615.16	1248974.30	56	10	37	47	31	54
6.72	413208.27	1249303.80	56	10	24	47	32	13
6.73	412790.13	1249618.89	56	10	10	47	32	31
6.74	412361.24	1249919.20	56	9	56	47	32	49
6.75	411922.14	1250204.36	56	9	42	47	33	5
6.76	411473.35	1250474.02	56	9	28	47	33	21
6.77	411015.42	1250727.85	56	9	13	47	33	36
6.78	410548.91	1250965.55	56	8	58	47	33	49
6.79	410074.40	1251186.82	56	8	42	47	34	2
6.80	409592.45	1251391.39	56	8	27	47	34	14
6.81	409103.65	1251579.02	56	8	11	47	34	25
6.82	408608.60	1251749.48	56	7	55	47	34	35
6.83	408107.91	1251902.56	56	7	39	47	34	44
6.84	407602.18	1252038.07	56	7	22	47	34	51
6.85	407092.02	1252155.85	56	7	6	47	34	58
6.86	406578.07	1252255.75	56	6	49	47	35	4
6.87	406060.94	1252337.66	56	6	33	47	35	9
6.88	405541.27	1252401.46	56	6	16	47	35	12
6.89	405019.69	1252447.10	56	5	59	47	35	15
6.90	404496.84	1252474.50	56	5	42	47	35	17
6.91	403973.35	1252483.63	56	5	25	47	35	17
6.92	403449.85	1252474.50	56	5	8	47	35	16
6.93	402927.00	1252447.10	56	4	51	47	35	15
6.94	402405.42	1252401.46	56	4	34	47	35	12
6.95	401885.75	1252337.66	56	4	18	47	35	9
6.96	401368.62	1252255.75	56	4	1	47	35	4
6.97	400854.67	1252155.85	56	3	44	47	34	58
6.98	400344.52	1252038.07	56	3	28	47	34	51
6.99	399838.79	1251902.56	56	3	11	47	34	43
6.100	399338.09	1251749.48	56	2	55	47	34	34
6.101	398843.05	1251579.02	56	2	39	47	34	25
6.102	398354.25	1251391.39	56	2	23	47	34	14
6.103	397872.30	1251186.82	56	2	8	47	34	2
6.104	397397.78	1250965.55	56	1	52	47	33	49
6.105	396931.27	1250727.85	56	1	37	47	33	35
6.106	396473.35	1250474.02	56	1	23	47	33	21
6.107	396024.56	1250204.36	56	1	8	47	33	5
6.108	395585.45	1249919.20	56	0	54	47	32	49
6.109	395156.57	1249618.89	56	0	40	47	32	31
6.110	394738.43	1249303.80	56	0	26	47	32	13
6.111	394331.53	1248974.30	56	0	13	47	31	54
6.112	393936.39	1248630.81	56	0	1	47	31	34
6.113	393553.47	1248273.73	55	59	48	47	31	14
6.114	393183.25	1247903.51	55	59	36	47	30	52

Проект решения по установлению зоны с особыми условиями использования территории – приаэродромной территории аэродрома Чебоксары

6.115	392826.18	1247520.59	55	59	25	47	30	30
6.116	392482.68	1247125.45	55	59	13	47	30	8
6.117	392153.19	1246718.56	55	59	3	47	29	44
6.118	391838.09	1246300.41	55	58	53	47	29	20
6.119	391537.78	1245871.53	55	58	43	47	28	55
6.120	391252.63	1245432.42	55	58	34	47	28	30
6.121	390982.97	1244983.63	55	58	25	47	28	4
6.122	390729.13	1244525.71	55	58	17	47	27	38
6.123	390491.44	1244059.20	55	58	9	47	27	11
6.124	390270.17	1243584.68	55	58	2	47	26	44
6.125	390065.59	1243102.73	55	57	55	47	26	16
6.126	389877.96	1242613.94	55	57	49	47	25	48
6.127	389707.50	1242118.89	55	57	44	47	25	19
6.128	389554.42	1241618.20	55	57	39	47	24	50
6.129	389418.91	1241112.46	55	57	34	47	24	21
6.130	389301.13	1240602.31	55	57	30	47	23	52
6.131	389201.23	1240088.36	55	57	27	47	23	22
6.132	389119.33	1239571.23	55	57	24	47	22	52
6.133	389055.52	1239051.56	55	57	22	47	22	22
6.134	389009.89	1238529.98	55	57	21	47	21	52
6.135	388982.49	1238007.13	55	57	20	47	21	22
6.136	388973.35	1237483.63	55	57	19	47	20	52
6.137	388982.49	1236960.14	55	57	20	47	20	22
6.138	389009.89	1236437.29	55	57	21	47	19	52
6.139	389055.52	1235915.71	55	57	22	47	19	22
6.140	389119.33	1235396.04	55	57	24	47	18	52
6.141	389201.23	1234878.91	55	57	27	47	18	22
6.142	389301.13	1234364.96	55	57	30	47	17	52
6.143	389418.91	1233854.81	55	57	33	47	17	23
6.144	389554.42	1233349.07	55	57	38	47	16	54
6.145	389707.50	1232848.38	55	57	43	47	16	25
6.146	389877.96	1232353.33	55	57	48	47	15	56
6.147	390065.59	1231864.54	55	57	54	47	15	28
6.148	390270.17	1231382.59	55	58	1	47	15	0
6.149	390491.44	1230908.07	55	58	8	47	14	33
6.150	390729.13	1230441.56	55	58	15	47	14	6
6.151	390982.97	1229983.63	55	58	24	47	13	39
6.152	391252.63	1229534.85	55	58	32	47	13	13
6.153	391537.78	1229095.74	55	58	41	47	12	48
6.154	391838.09	1228666.86	55	58	51	47	12	23
6.155	392153.19	1228248.71	55	59	1	47	11	59
6.156	392482.68	1227841.82	55	59	12	47	11	35
6.157	392826.18	1227446.68	55	59	23	47	11	12
6.158	393183.25	1227063.76	55	59	34	47	10	50
6.159	393553.47	1226693.54	55	59	46	47	10	29
6.160	393936.39	1226336.46	55	59	58	47	10	8
6.161	394331.53	1225992.97	56	0	11	47	9	48
6.162	394738.43	1225663.47	56	0	24	47	9	29
6.163	395156.57	1225348.38	56	0	38	47	9	11
6.164	395585.45	1225048.07	56	0	51	47	8	53



Проект решения по установлению зоны с особыми условиями использования территории – приаэродромной территории аэродрома Чебоксары



6.165	396024.56	1224762.91	56	1	6	47	8	37
6.166	396473.35	1224493.25	56	1	20	47	8	21
6.167	396931.27	1224239.42	56	1	35	47	8	6
6.168	397397.78	1224001.72	56	1	50	47	7	52
6.169	397872.30	1223780.45	56	2	5	47	7	39
6.170	398354.25	1223575.88	56	2	21	47	7	27
6.171	398843.05	1223388.25	56	2	36	47	7	16
6.172	399338.09	1223217.79	56	2	52	47	7	6
6.173	399838.79	1223064.71	56	3	9	47	6	57
6.174	400344.52	1222929.20	56	3	25	47	6	49
6.175	400854.67	1222811.42	56	3	41	47	6	42
6.176	401368.62	1222711.52	56	3	58	47	6	36
6.177	401885.75	1222629.61	56	4	15	47	6	31
6.178	402405.42	1222565.81	56	4	31	47	6	27
6.179	402927.00	1222520.17	56	4	48	47	6	25
6.180	403449.85	1222492.77	56	5	5	47	6	23
6.1	403973.35	1222483.63	56	5	22	47	6	22

# Схема границ седьмой подзоны



Масштаб 1:50 000

Условные обозначения

-  Граница седьмой подзоны
-  7.N Характерная точка границы подзоны
-  Границы муниципальных образований
-  КТА (контрольная точка аэропорта)



### Седьмая подзона

*Седьмая подзона* – подзона, в которой ввиду превышения уровня шумового и электромагнитного воздействий, концентраций загрязняющих веществ в атмосферном воздухе запрещается размещать объекты, виды которых в зависимости от их функционального назначения определяются уполномоченным федеральным органом исполнительной власти при установлении соответствующей приаэродромной территории с учетом требований законодательства в области обеспечения санитарно-эпидемиологического благополучия населения, если иное не установлено федеральными законами.

***Ограничения использования земельных участков и (или) расположенных на них объектов недвижимости и осуществления экономической и иной деятельности в седьмой подзоне приаэродромной территории аэродрома Чебоксары:***

В соответствии с требованиями законодательства в области обеспечения санитарно-эпидемиологического благополучия населения, в границах 7 подзоны не допускается использование земельных участков в целях размещения жилой застройки, объектов образовательного и медицинского назначения, спортивных сооружений открытого типа, организаций отдыха детей и их оздоровления, зон рекреационного назначения и для ведения дачного хозяйства и садоводства.

Перечень координат характерных точек границ седьмой подзоны приаэродромной территории аэродрома Чебоксары в системе координат МСК-21 и ПЗ-90.11/ГСК-2011 представлен в таблице 11.

*Таблица 11 Перечень координат характерных точек границ седьмой подзоны приаэродромной территории аэродрома Чебоксары в системе координат МСК-21 и ПЗ-90.11/ГСК-2011:*

№ точки	МСК-21		Система координат ПЗ-90.11/ГСК-2011					
			широта			долгота		
	X	Y	град	мин	сек	град	мин	сек
7.1	403428.26	1235267.27	56	5	7	47	18	41
7.2	403701.95	1235877.02	56	5	16	47	19	17
7.3	403749.75	1235940.68	56	5	17	47	19	20
7.4	403799.37	1235977.35	56	5	19	47	19	22
7.5	403875.58	1236065.57	56	5	21	47	19	28
7.6	403935.94	1236172.18	56	5	23	47	19	34
7.7	403966.72	1236258.88	56	5	24	47	19	39
7.8	404002.43	1236403.68	56	5	25	47	19	47
7.9	404015.19	1236635.18	56	5	26	47	20	0
7.10	404035.64	1236808.80	56	5	26	47	20	10
7.11	404098.31	1237066.76	56	5	28	47	20	25
7.12	404102.37	1237066.97	56	5	29	47	20	25
7.13	404110.47	1237067.68	56	5	29	47	20	25
7.14	404118.55	1237068.67	56	5	29	47	20	26
7.15	404126.58	1237069.95	56	5	29	47	20	26
7.16	404134.56	1237071.50	56	5	30	47	20	26
7.17	404142.49	1237073.33	56	5	30	47	20	26
7.18	404150.34	1237075.43	56	5	30	47	20	26
7.19	404158.12	1237077.81	56	5	30	47	20	26

Проект решения по установлению зоны с особыми условиями использования территории – приаэродромной территории аэродрома Чебоксары

7.20	404165.81	1237080.46	56	5	31	47	20	26
7.21	404173.40	1237083.37	56	5	31	47	20	26
7.22	404180.89	1237086.55	56	5	31	47	20	27
7.23	404188.26	1237089.99	56	5	31	47	20	27
7.24	404195.51	1237093.68	56	5	32	47	20	27
7.25	404202.62	1237097.62	56	5	32	47	20	27
7.26	404209.59	1237101.81	56	5	32	47	20	27
7.27	404216.41	1237106.24	56	5	32	47	20	28
7.28	404223.07	1237110.90	56	5	32	47	20	28
7.29	404229.57	1237115.80	56	5	33	47	20	28
7.30	404235.89	1237120.92	56	5	33	47	20	29
7.31	404242.03	1237126.25	56	5	33	47	20	29
7.32	404247.97	1237131.80	56	5	33	47	20	29
7.33	404253.73	1237137.55	56	5	33	47	20	29
7.34	404259.27	1237143.50	56	5	34	47	20	30
7.35	404264.61	1237149.64	56	5	34	47	20	30
7.36	404269.73	1237155.96	56	5	34	47	20	31
7.37	404274.62	1237162.45	56	5	34	47	20	31
7.38	404279.29	1237169.11	56	5	34	47	20	31
7.39	404283.71	1237175.93	56	5	34	47	20	32
7.40	404287.90	1237182.91	56	5	35	47	20	32
7.41	404291.85	1237190.02	56	5	35	47	20	32
7.42	404295.54	1237197.27	56	5	35	47	20	33
7.43	404298.98	1237204.64	56	5	35	47	20	33
7.44	404302.15	1237212.12	56	5	35	47	20	34
7.45	404305.07	1237219.72	56	5	35	47	20	34
7.46	404307.72	1237227.40	56	5	35	47	20	35
7.47	404310.09	1237235.18	56	5	35	47	20	35
7.48	404312.20	1237243.04	56	5	35	47	20	36
7.49	404314.03	1237250.96	56	5	35	47	20	36
7.50	404315.58	1237258.95	56	5	35	47	20	36
7.51	404316.85	1237266.98	56	5	36	47	20	37
7.52	404317.84	1237275.05	56	5	36	47	20	37
7.53	404318.55	1237283.15	56	5	36	47	20	38
7.54	404318.98	1237291.27	56	5	36	47	20	38
7.55	404319.12	1237299.41	56	5	36	47	20	39
7.56	404318.98	1237307.54	56	5	36	47	20	39
7.57	404318.55	1237315.66	56	5	36	47	20	40
7.58	404317.84	1237323.76	56	5	36	47	20	40
7.59	404316.85	1237331.83	56	5	36	47	20	41
7.60	404315.58	1237339.87	56	5	35	47	20	41
7.61	404314.03	1237347.85	56	5	35	47	20	42
7.62	404312.20	1237355.77	56	5	35	47	20	42
7.63	404310.09	1237363.63	56	5	35	47	20	43
7.64	404307.72	1237371.41	56	5	35	47	20	43



Проект решения по установлению зоны с особыми условиями использования территории – приаэродромной территории аэродрома Чебоксары

7.65	404305.07	1237379.10	56	5	35	47	20	43
7.66	404302.15	1237386.69	56	5	35	47	20	44
7.67	404298.98	1237394.18	56	5	35	47	20	44
7.68	404295.54	1237401.55	56	5	35	47	20	45
7.69	404291.85	1237408.79	56	5	35	47	20	45
7.70	404287.90	1237415.91	56	5	35	47	20	46
7.71	404283.71	1237422.88	56	5	34	47	20	46
7.72	404279.29	1237429.70	56	5	34	47	20	46
7.73	404274.62	1237436.36	56	5	34	47	20	47
7.74	404269.73	1237442.86	56	5	34	47	20	47
7.75	404264.61	1237449.18	56	5	34	47	20	47
7.76	404259.27	1237455.31	56	5	34	47	20	48
7.77	404253.73	1237461.26	56	5	34	47	20	48
7.78	404247.97	1237467.01	56	5	33	47	20	49
7.79	404242.03	1237472.56	56	5	33	47	20	49
7.80	404235.89	1237477.89	56	5	33	47	20	49
7.81	404225.75	1237485.06	56	5	33	47	20	50
7.82	404280.70	1237638.27	56	5	34	47	20	58
7.83	404396.45	1237895.03	56	5	38	47	21	13
7.84	404611.69	1238263.81	56	5	45	47	21	35
7.85	404701.82	1238457.65	56	5	48	47	21	46
7.86	404734.18	1238602.93	56	5	49	47	21	54
7.87	404736.93	1238689.79	56	5	49	47	21	59
7.88	404723.95	1238776.55	56	5	49	47	22	4
7.89	404680.02	1238950.18	56	5	47	47	22	14
7.90	404680.66	1238978.97	56	5	47	47	22	16
7.91	404749.44	1239352.43	56	5	50	47	22	37
7.92	404798.50	1239559.40	56	5	51	47	22	49
7.93	404839.32	1239876.18	56	5	53	47	23	8
7.94	404865.90	1239965.42	56	5	54	47	23	13
7.95	404878.05	1240107.68	56	5	54	47	23	21
7.96	404873.40	1240165.55	56	5	54	47	23	25
7.97	404859.45	1240207.78	56	5	53	47	23	27
7.98	404829.03	1240205.07	56	5	52	47	23	27
7.99	404801.58	1240182.77	56	5	51	47	23	26
7.100	404743.70	1240092.49	56	5	50	47	23	20
7.101	404665.42	1239903.46	56	5	47	47	23	9
7.102	404627.95	1239847.08	56	5	46	47	23	6
7.103	404505.45	1239585.11	56	5	42	47	22	51
7.104	404431.25	1239453.65	56	5	39	47	22	43
7.105	404395.90	1239355.02	56	5	38	47	22	38
7.106	404345.73	1239264.91	56	5	37	47	22	32
7.107	404311.58	1239173.91	56	5	36	47	22	27
7.108	404267.78	1239086.11	56	5	34	47	22	22
7.109	404252.46	1239065.93	56	5	34	47	22	21

Проект решения по установлению зоны с особыми условиями использования территории – приаэродромной территории аэродрома Чебоксары

7.110	404134.79	1238977.05	56	5	30	47	22	16
7.111	404055.23	1238892.30	56	5	27	47	22	11
7.112	403996.63	1238802.84	56	5	25	47	22	6
7.113	403960.66	1238705.07	56	5	24	47	22	0
7.114	403918.87	1238487.18	56	5	23	47	21	48
7.115	403875.58	1238065.13	56	5	21	47	21	23
7.116	403834.70	1237850.55	56	5	20	47	21	11
7.117	403751.45	1237561.18	56	5	17	47	20	54
7.118	403644.08	1237252.89	56	5	14	47	20	36
7.119	403557.06	1237054.87	56	5	11	47	20	25
7.120	403528.33	1236971.59	56	5	10	47	20	20
7.121	403470.45	1236864.03	56	5	8	47	20	14
7.122	403304.24	1236602.53	56	5	3	47	19	59
7.123	403264.79	1236506.51	56	5	1	47	19	53
7.124	403252.85	1236463.09	56	5	1	47	19	51
7.125	403234.91	1236455.16	56	5	0	47	19	50
7.126	402978.04	1236407.73	56	4	52	47	19	47
7.127	402881.33	1236387.20	56	4	49	47	19	46
7.128	402878.96	1236386.22	56	4	49	47	19	46
7.129	402871.73	1236385.39	56	4	49	47	19	46
7.130	402860.72	1236382.11	56	4	48	47	19	46
7.131	402852.24	1236378.15	56	4	48	47	19	46
7.132	402844.37	1236372.65	56	4	48	47	19	45
7.133	402834.83	1236367.49	56	4	48	47	19	45
7.134	402826.91	1236360.82	56	4	47	47	19	45
7.135	402819.59	1236353.44	56	4	47	47	19	44
7.136	402812.85	1236345.79	56	4	47	47	19	44
7.137	402808.05	1236337.72	56	4	47	47	19	43
7.138	402802.56	1236329.26	56	4	46	47	19	43
7.139	402800.68	1236319.80	56	4	46	47	19	42
7.140	402797.97	1236310.55	56	4	46	47	19	42
7.141	402796.65	1236300.78	56	4	46	47	19	41
7.142	402795.76	1236291.16	56	4	46	47	19	41
7.143	402796.42	1236281.20	56	4	46	47	19	40
7.144	402797.75	1236274.46	56	4	46	47	19	40
7.145	402792.37	1236169.47	56	4	46	47	19	34
7.146	402792.79	1236159.61	56	4	46	47	19	33
7.147	402793.21	1236149.61	56	4	46	47	19	33
7.148	402796.64	1236140.26	56	4	46	47	19	32
7.149	402800.04	1236131.01	56	4	46	47	19	32
7.150	402803.84	1236122.09	56	4	46	47	19	31
7.151	402808.43	1236113.49	56	4	47	47	19	31
7.152	402813.54	1236105.35	56	4	47	47	19	30
7.153	402820.97	1236097.47	56	4	47	47	19	30
7.154	402827.76	1236090.78	56	4	47	47	19	29



Проект решения по установлению зоны с особыми условиями использования территории – приаэродромной территории аэродрома Чебоксары

7.155	402835.16	1236084.81	56	4	47	47	19	29
7.156	402843.01	1236079.53	56	4	48	47	19	29
7.157	402851.93	1236074.92	56	4	48	47	19	28
7.158	402861.74	1236071.66	56	4	48	47	19	28
7.159	402869.60	1236068.62	56	4	49	47	19	28
7.160	402877.85	1236067.60	56	4	49	47	19	28
7.161	402886.55	1236060.64	56	4	49	47	19	27
7.162	402910.39	1236046.24	56	4	50	47	19	27
7.163	402912.02	1236045.10	56	4	50	47	19	27
7.164	402913.91	1236044.70	56	4	50	47	19	27
7.165	402933.40	1236021.79	56	4	51	47	19	25
7.166	402988.41	1235898.24	56	4	52	47	19	18
7.167	402990.53	1235893.59	56	4	53	47	19	18
7.168	403019.74	1235826.22	56	4	53	47	19	14
7.169	403023.75	1235822.20	56	4	54	47	19	14
7.170	403028.61	1235819.64	56	4	54	47	19	13
7.171	403030.83	1235819.13	56	4	54	47	19	13
7.172	403034.58	1235817.85	56	4	54	47	19	13
7.173	403035.26	1235817.25	56	4	54	47	19	13
7.174	403039.78	1235818.71	56	4	54	47	19	13
7.175	403040.21	1235818.88	56	4	54	47	19	13
7.176	403042.60	1235817.85	56	4	54	47	19	13
7.177	403089.62	1235811.05	56	4	56	47	19	13
7.178	403090.30	1235743.25	56	4	56	47	19	9
7.179	403090.68	1235741.78	56	4	56	47	19	9
7.180	403091.35	1235740.13	56	4	56	47	19	9
7.181	403091.99	1235738.64	56	4	56	47	19	9
7.182	403092.60	1235737.22	56	4	56	47	19	9
7.183	403093.32	1235736.00	56	4	56	47	19	9
7.184	403094.17	1235734.65	56	4	56	47	19	9
7.185	403095.13	1235733.49	56	4	56	47	19	8
7.186	403095.87	1235732.52	56	4	56	47	19	8
7.187	403096.77	1235731.59	56	4	56	47	19	8
7.188	403097.84	1235730.96	56	4	56	47	19	8
7.189	403098.68	1235730.26	56	4	56	47	19	8
7.190	403099.70	1235729.86	56	4	56	47	19	8
7.191	403100.81	1235729.40	56	4	56	47	19	8
7.192	403100.96	1235729.40	56	4	56	47	19	8
7.193	403109.07	1235724.91	56	4	56	47	19	8
7.194	403036.35	1235591.77	56	4	54	47	19	0
7.195	403145.26	1235526.27	56	4	57	47	18	56
7.196	403083.65	1235178.41	56	4	55	47	18	36
7.197	403074.59	1235038.98	56	4	55	47	18	28
7.198	403055.07	1234946.54	56	4	54	47	18	23
7.199	403071.82	1234842.94	56	4	55	47	18	17

Проект решения по установлению зоны с особыми условиями использования территории – приаэродромной территории аэродрома Чебоксары

7.200	403076.98	1234738.84	56	4	55	47	18	11
7.201	403086.75	1234710.27	56	4	55	47	18	9
7.202	403123.20	1234735.59	56	4	57	47	18	11
7.203	403152.79	1234800.88	56	4	58	47	18	15
7.204	403238.95	1234908.82	56	5	0	47	18	21
7.205	403325.88	1235072.55	56	5	3	47	18	30
7.1	403428.26	1235267.27	56	5	7	47	18	41



## Перечень кадастровых кварталов, попадающих в границы приаэродромной территории

Таблица 12 Перечень кадастровых кварталов, попадающих в границы приаэродромной территории

№ п/п	Квартал	Кол-во участ ков в кварт але	Кварталы, попадающие в границы ПАТ							
			1 подзона	2 подзона	3 подзона	4 подзона	5 подзона		6 подзона	7 подзона
							Круг радиусом 15 км от КТА	Полосы воздушных подходов		
<b>Чувашская Республика</b>										
<b>Чебоксарский район</b>										
<b>Кадастровый район 21:21</b>										
1	21:21:076239	76	частично	частично	частично	частично	частично	частично	частично	частично
2	21:21:070104	212	нет	нет	все участки	все участки	все участки	нет	все участки	частично
3	21:21:102401	116	нет	нет	частично	нет	частично	частично	нет	нет
4	21:21:076202	152	нет	нет	все участки	все участки	все участки	частично	все участки	частично
5	21:21:070404	194	нет	нет	все участки	все участки	все участки	частично	все участки	частично
6	21:21:070401	112	нет	нет	все участки	все участки	все участки	нет	все участки	нет
7	21:21:076238	94	нет	нет	все участки	все участки	все участки	нет	все участки	нет
8	21:21:070201	54	нет	нет	все участки	все участки	все участки	нет	все участки	нет
9	21:21:070202	242	нет	нет	все участки	все участки	все участки	нет	все участки	нет
10	21:21:070303	154	нет	нет	все участки	все участки	все участки	нет	все участки	нет
11	21:21:076340	74	нет	нет	все участки	все участки	все участки	нет	все участки	нет
12	21:21:070501	66	нет	нет	все участки	все участки	все участки	нет	все участки	нет
13	21:21:070301	64	нет	нет	все участки	все участки	все участки	нет	все участки	нет
14	21:21:070505	270	нет	нет	все участки	все участки	все участки	частично	все участки	нет
15	21:21:076341	575	нет	нет	все участки	все участки	все участки	частично	все участки	нет
16	21:21:076442	622	нет	нет	все участки	все участки	все участки	нет	все участки	нет

Проект решения по установлению зоны с особыми условиями использования территории – приаэродромной территории аэродрома Чебоксары

17	21:21:070717	628	нет	нет	все участки	все участки	все участки	все участки	все участки	нет
18	21:21:070606	222	нет	нет	все участки	все участки	все участки	все участки	все участки	нет
19	21:21:070601	87	нет	нет	все участки	все участки	все участки	частично	все участки	нет
20	21:21:070707	244	нет	нет	все участки	все участки	все участки	частично	все участки	нет
21	21:21:070608	325	нет	нет	все участки	все участки	все участки	все участки	все участки	нет
22	21:21:070718	449	нет	нет	все участки	все участки	все участки	нет	все участки	нет
23	21:21:064501	35	нет	нет	все участки	все участки	все участки	нет	все участки	нет
24	21:21:064502	156	нет	нет	все участки	все участки	все участки	нет	все участки	нет
25	21:21:070713	53	нет	нет	все участки	все участки	все участки	нет	все участки	нет
26	21:21:070714	71	нет	нет	все участки	все участки	все участки	нет	все участки	нет
27	21:21:073001	278	нет	нет	все участки	все участки	все участки	нет	все участки	нет
28	21:21:061901	151	нет	нет	все участки	все участки	все участки	нет	все участки	нет
29	21:21:061902	3	нет	нет	все участки	все участки	все участки	нет	все участки	нет
30	21:21:062901	228	нет	нет	все участки	все участки	все участки	нет	все участки	нет
31	21:21:062902	39	нет	нет	все участки	все участки	все участки	нет	все участки	нет
32	21:21:061502	12	нет	нет	все участки	все участки	все участки	нет	все участки	нет
33	21:21:061501	35	нет	нет	все участки	все участки	все участки	нет	все участки	нет
34	21:21:060301	326	нет	нет	все участки	все участки	все участки	нет	все участки	нет
35	21:21:076443	214	нет	нет	все участки	все участки	все участки	нет	все участки	нет
36	21:21:070808	171	нет	нет	все участки	все участки	все участки	нет	все участки	нет
37	21:21:070801	68	нет	нет	все участки	все участки	все участки	нет	все участки	нет
38	21:21:072901	163	нет	нет	все участки	все участки	все участки	нет	все участки	нет
39	21:21:071801	145	нет	нет	все участки	все участки	все участки	нет	все участки	нет
40	21:21:064101	523	нет	нет	все участки	все участки	все участки	нет	все участки	нет
41	21:21:063301	615	нет	нет	все участки	все участки	все участки	нет	все участки	нет
42	21:21:063101	322	нет	нет	все участки	все участки	все участки	нет	все участки	нет
43	21:21:063201	487	нет	нет	все участки	все участки	все участки	нет	все участки	нет
44	21:21:072501	172	нет	нет	все участки	все участки	все участки	нет	все участки	нет
45	21:21:063701	100	нет	нет	все участки	все участки	все участки	нет	все участки	нет



Проект решения по установлению зоны с особыми условиями использования территории – приаэродромной территории аэродрома Чебоксары

46	21:21:062101	138	нет	нет	все участки	все участки	все участки	нет	все участки	нет
47	21:21:062301	14	нет	нет	все участки	все участки	все участки	нет	все участки	нет
48	21:21:063001	88	нет	нет	все участки	все участки	все участки	нет	все участки	нет
49	21:21:062701	95	нет	нет	все участки	все участки	все участки	нет	все участки	нет
50	21:21:062801	87	нет	нет	все участки	все участки	все участки	нет	все участки	нет
51	21:21:062903	111	нет	нет	все участки	все участки	все участки	нет	все участки	нет
52	21:21:061401	367	нет	нет	все участки	все участки	все участки	нет	все участки	нет
53	21:21:062601	85	нет	нет	все участки	все участки	все участки	нет	все участки	нет
54	21:21:060201	565	нет	нет	все участки	все участки	все участки	нет	все участки	нет
55	21:21:064701	156	нет	нет	все участки	все участки	все участки	нет	все участки	нет
56	21:21:060401	234	нет	нет	все участки	все участки	все участки	нет	все участки	нет
57	21:21:061503	23	нет	нет	все участки	все участки	все участки	нет	все участки	нет
58	21:21:061301	1	нет	нет	все участки	все участки	все участки	нет	все участки	нет
59	21:21:065201	153	нет	нет	все участки	все участки	все участки	нет	все участки	нет
60	21:21:060501	134	нет	нет	все участки	все участки	все участки	нет	все участки	нет
61	21:21:060601	105	нет	нет	все участки	все участки	все участки	нет	все участки	нет
62	21:21:065301	118	нет	нет	все участки	все участки	все участки	нет	все участки	нет
63	21:21:070107	248	нет	нет	все участки	все участки	все участки	нет	все участки	частично
64	21:21:070103	137	нет	нет	все участки	все участки	все участки	нет	все участки	нет
65	21:21:070106	187	нет	нет	все участки	все участки	все участки	нет	все участки	нет
66	21:21:076344	104	нет	нет	все участки	все участки	все участки	нет	все участки	нет
67	21:21:071301	102	нет	нет	все участки	все участки	все участки	нет	все участки	нет
68	21:21:071302	51	нет	нет	все участки	все участки	все участки	нет	все участки	нет
68	21:21:071202	28	нет	нет	все участки	все участки	все участки	нет	все участки	нет
70	21:21:072401	396	нет	нет	все участки	все участки	все участки	нет	все участки	нет
71	21:21:073101	200	нет	нет	все участки	все участки	все участки	нет	все участки	нет
72	21:21:071902	69	нет	нет	все участки	все участки	все участки	нет	все участки	нет
73	21:21:071901	207	нет	нет	все участки	все участки	все участки	нет	все участки	нет
74	21:21:071201	48	нет	нет	все участки	все участки	все участки	нет	все участки	нет

Проект решения по установлению зоны с особыми условиями использования территории – приаэродромной территории аэродрома Чебоксары

75	21:21:070105	156	нет	нет	все участки	все участки	все участки	нет	все участки	нет
76	21:21:070101	205	нет	нет	все участки	все участки	все участки	нет	все участки	нет
77	21:21:070102	135	нет	нет	все участки	все участки	все участки	нет	все участки	нет
78	21:21:076544	180	нет	нет	все участки	все участки	все участки	нет	все участки	нет
79	21:21:070902	65	нет	нет	все участки	все участки	все участки	нет	все участки	нет
80	21:21:070901	149	нет	нет	все участки	все участки	все участки	нет	все участки	нет
81	21:21:073501	165	нет	нет	все участки	все участки	все участки	нет	все участки	нет
82	21:21:073601	333	нет	нет	все участки	все участки	все участки	нет	все участки	нет
83	21:21:076545	965	нет	нет	все участки	все участки	все участки	нет	все участки	нет
84	21:21:071601	95	нет	нет	все участки	все участки	все участки	нет	все участки	нет
85	21:21:071602	50	нет	нет	все участки	все участки	все участки	нет	все участки	нет
86	21:21:071703	173	нет	нет	все участки	все участки	все участки	нет	все участки	нет
87	21:21:071701	108	нет	нет	все участки	все участки	все участки	нет	все участки	нет
88	21:21:071702	96	нет	нет	все участки	все участки	все участки	нет	все участки	нет
89	21:21:071704	217	нет	нет	все участки	все участки	все участки	нет	все участки	нет
90	21:21:076546	652	нет	нет	все участки	все участки	все участки	нет	все участки	нет
91	21:21:071501	91	нет	нет	все участки	все участки	все участки	нет	все участки	нет
92	21:21:071502	16	нет	нет	все участки	все участки	все участки	нет	все участки	нет
93	21:21:071403	74	нет	нет	все участки	все участки	все участки	нет	все участки	нет
94	21:21:071401	97	нет	нет	все участки	все участки	все участки	нет	все участки	нет
95	21:21:071402	142	нет	нет	все участки	все участки	все участки	нет	все участки	нет
96	21:21:076547	536	нет	нет	все участки	все участки	все участки	нет	все участки	нет
97	21:21:071101	128	нет	нет	все участки	все участки	все участки	нет	все участки	нет
98	21:21:071001	80	нет	нет	все участки	все участки	все участки	нет	все участки	нет
99	21:21:071002	33	нет	нет	все участки	все участки	все участки	нет	все участки	нет
100	21:21:071102	50	нет	нет	все участки	все участки	все участки	нет	все участки	нет
101	21:21:071003	24	нет	нет	все участки	все участки	все участки	нет	все участки	нет
102	21:21:171202	22	нет	нет	все участки	все участки	все участки	нет	все участки	нет



Проект решения по установлению зоны с особыми условиями использования территории – приаэродромной территории аэродрома Чебоксары

103	21:21:065001	19	нет	нет	все участки	все участки	все участки	нет	все участки	нет
104	21:21:063401	135	нет	нет	все участки	все участки	все участки	нет	все участки	нет
105	21:21:171203	42	нет	нет	все участки	все участки	все участки	нет	все участки	нет
106	21:21:170401	61	нет	нет	все участки	все участки	все участки	нет	все участки	нет
107	21:21:170502	95	нет	нет	все участки	все участки	все участки	нет	все участки	нет
108	21:21:170501	83	нет	нет	все участки	все участки	все участки	нет	все участки	нет
109	21:21:170601	105	нет	нет	все участки	все участки	все участки	нет	все участки	нет
110	21:21:171201	95	нет	нет	все участки	все участки	все участки	нет	все участки	нет
111	21:21:073201	1171	нет	нет	все участки	все участки	все участки	нет	все участки	нет
112	21:21:073301	494	нет	нет	все участки	все участки	все участки	нет	все участки	нет
113	21:21:152002	219	нет	нет	все участки	все участки	все участки	нет	все участки	нет
114	21:21:160205	81	нет	нет	все участки	все участки	все участки	нет	все участки	нет
115	21:21:160207	117	нет	нет	все участки	все участки	все участки	нет	все участки	нет
116	21:21:160206	12	нет	нет	все участки	все участки	все участки	нет	все участки	нет
117	21:21:160208	54	нет	нет	все участки	все участки	все участки	нет	все участки	нет
118	21:21:160209	53	нет	нет	все участки	все участки	все участки	нет	все участки	нет
119	21:21:160217	54	нет	нет	все участки	все участки	все участки	нет	все участки	нет
120	21:21:160218	81	нет	нет	все участки	все участки	все участки	нет	все участки	нет
121	21:21:160219	63	нет	нет	все участки	все участки	все участки	нет	все участки	нет
122	21:21:160220	93	нет	нет	все участки	все участки	все участки	нет	все участки	нет
123	21:21:160214	42	нет	нет	все участки	все участки	все участки	нет	все участки	нет
124	21:21:160215	51	нет	нет	все участки	все участки	все участки	нет	все участки	нет
125	21:21:160216	91	нет	нет	все участки	все участки	все участки	нет	все участки	нет
126	21:21:160210	98	нет	нет	все участки	все участки	все участки	нет	все участки	нет
127	21:21:160213	6	нет	нет	все участки	все участки	все участки	нет	все участки	нет
128	21:21:160201	89	нет	нет	все участки	все участки	все участки	нет	все участки	нет
129	21:21:171602	30	нет	нет	все участки	все участки	все участки	нет	все участки	нет
130	21:21:160202	57	нет	нет	все участки	все участки	все участки	нет	все участки	нет
131	21:21:160225	41	нет	нет	все участки	все участки	все участки	нет	все участки	нет

Проект решения по установлению зоны с особыми условиями использования территории – приаэродромной территории аэродрома Чебоксары

132	21:21:160221	87	нет	нет	все участки	все участки	все участки	нет	все участки	нет
133	21:21:160222	63	нет	нет	все участки	все участки	все участки	нет	все участки	нет
134	21:21:160226	52	нет	нет	все участки	все участки	все участки	нет	все участки	нет
135	21:21:160227	48	нет	нет	все участки	все участки	все участки	нет	все участки	нет
136	21:21:170201	118	нет	нет	все участки	все участки	все участки	нет	все участки	нет
137	21:21:170203	52	нет	нет	все участки	все участки	все участки	нет	все участки	нет
138	21:21:170205	9	нет	нет	все участки	все участки	все участки	нет	все участки	нет
139	21:21:170202	140	нет	нет	все участки	все участки	все участки	нет	все участки	нет
140	21:21:170204	32	нет	нет	все участки	все участки	все участки	нет	все участки	нет
141	21:21:160223	60	нет	нет	все участки	все участки	все участки	нет	все участки	нет
142	21:21:210508	27	нет	нет	все участки	все участки	все участки	нет	все участки	нет
143	21:21:171101	121	нет	нет	все участки	все участки	все участки	нет	все участки	нет
144	21:21:170301	77	нет	нет	все участки	все участки	все участки	нет	все участки	нет
145	21:21:170302	40	нет	нет	все участки	все участки	все участки	нет	все участки	нет
146	21:21:170801	131	нет	нет	все участки	все участки	все участки	нет	все участки	нет
147	21:21:170802	19	нет	нет	все участки	все участки	все участки	нет	все участки	нет
148	21:21:170702	23	нет	нет	все участки	все участки	все участки	нет	все участки	нет
149	21:21:170701	77	нет	нет	все участки	все участки	все участки	нет	все участки	нет
150	21:21:171103	80	нет	нет	все участки	все участки	все участки	нет	все участки	нет
151	21:21:170901	35	нет	нет	все участки	все участки	все участки	нет	все участки	нет
152	21:21:171401	166	нет	нет	все участки	все участки	все участки	нет	все участки	нет
153	21:21:170108	31	нет	нет	все участки	все участки	все участки	нет	все участки	нет
154	21:21:171104	124	нет	нет	все участки	все участки	все участки	нет	все участки	нет
155	21:21:170903	95	нет	нет	все участки	все участки	все участки	нет	все участки	нет
156	21:21:170902	95	нет	нет	все участки	все участки	все участки	нет	все участки	нет
157	21:21:170904	47	нет	нет	все участки	все участки	все участки	нет	все участки	нет
158	21:21:181301	38	нет	нет	все участки	все участки	все участки	нет	все участки	нет
159	21:21:062001	226	нет	нет	все участки	все участки	все участки	нет	все участки	нет
160	21:21:180203	85	нет	нет	все участки	все участки	все участки	нет	все участки	нет



Проект решения по установлению зоны с особыми условиями использования территории – приаэродромной территории аэродрома Чебоксары

161	21:21:180202	48	нет	нет	все участки	все участки	все участки	нет	все участки	нет
162	21:21:180201	68	нет	нет	все участки	все участки	все участки	нет	все участки	нет
163	21:21:181302	102	нет	нет	все участки	все участки	все участки	нет	все участки	нет
164	21:21:180301	53	нет	нет	все участки	все участки	все участки	нет	все участки	нет
165	21:21:180302	21	нет	нет	все участки	все участки	все участки	нет	все участки	нет
166	21:21:180205	77	нет	нет	все участки	все участки	все участки	нет	все участки	нет
167	21:21:180204	68	нет	нет	все участки	все участки	все участки	нет	все участки	нет
168	21:21:181303	19	нет	нет	все участки	все участки	все участки	нет	все участки	нет
169	21:21:181304	101	нет	нет	все участки	все участки	все участки	нет	все участки	нет
170	21:21:180401	100	нет	нет	все участки	все участки	все участки	нет	все участки	нет
171	21:21:181305	223	нет	нет	все участки	все участки	все участки	нет	все участки	нет
172	21:21:062401	44	нет	нет	все участки	все участки	все участки	нет	все участки	нет
173	21:21:181101	104	нет	нет	все участки	все участки	все участки	нет	все участки	нет
174	21:21:181001	433	нет	нет	все участки	все участки	все участки	нет	все участки	нет
175	21:21:063501	58	нет	нет	все участки	все участки	все участки	нет	все участки	нет
176	21:21:061801	62	нет	нет	все участки	все участки	все участки	нет	все участки	нет
177	21:21:060701	40	нет	нет	все участки	все участки	все участки	нет	все участки	нет
178	21:21:060702	55	нет	нет	все участки	все участки	все участки	нет	все участки	нет
179	21:21:060703	55	нет	нет	все участки	все участки	все участки	нет	все участки	нет
180	21:21:060802	58	нет	нет	все участки	все участки	все участки	нет	все участки	нет
181	21:21:060801	41	нет	нет	все участки	все участки	все участки	нет	все участки	нет
182	21:21:060803	89	нет	нет	все участки	все участки	все участки	нет	все участки	нет
183	21:21:065302	156	нет	нет	все участки	все участки	все участки	нет	все участки	нет
184	21:21:170101	84	нет	нет	все участки	все участки	все участки	нет	все участки	нет
185	21:21:170102	81	нет	нет	все участки	все участки	все участки	нет	все участки	нет
186	21:21:170103	113	нет	нет	все участки	все участки	все участки	нет	все участки	нет
187	21:21:170104	70	нет	нет	все участки	все участки	все участки	нет	все участки	нет
188	21:21:170109	25	нет	нет	все участки	все участки	все участки	нет	все участки	нет
189	21:21:170107	40	нет	нет	все участки	все участки	все участки	нет	все участки	нет

Проект решения по установлению зоны с особыми условиями использования территории – приаэродромной территории аэродрома Чебоксары

190	21:21:171603	38	нет	нет	все участки	все участки	все участки	нет	все участки	нет
191	21:21:170110	15	нет	нет	все участки	все участки	все участки	нет	все участки	нет
192	21:21:170106	36	нет	нет	все участки	все участки	все участки	нет	все участки	нет
193	21:21:170105	60	нет	нет	все участки	все участки	все участки	нет	все участки	нет
194	21:21:201401	39	нет	нет	все участки	все участки	все участки	нет	все участки	нет
195	21:21:201402	195	нет	нет	все участки	все участки	все участки	нет	все участки	нет
196	21:21:201001	42	нет	нет	все участки	все участки	все участки	нет	все участки	нет
197	21:21:200901	231	нет	нет	все участки	все участки	все участки	нет	все участки	нет
198	21:21:200201	77	нет	нет	все участки	все участки	все участки	нет	все участки	нет
199	21:21:200202	109	нет	нет	все участки	все участки	все участки	нет	все участки	нет
200	21:21:201301	60	нет	нет	все участки	все участки	все участки	нет	все участки	нет
201	21:21:200107	127	нет	нет	все участки	все участки	все участки	нет	все участки	нет
202	21:21:200101	401	нет	нет	все участки	все участки	все участки	нет	все участки	нет
203	21:21:200102	100	нет	нет	все участки	все участки	все участки	нет	все участки	нет
204	21:21:200105	115	нет	нет	все участки	все участки	все участки	нет	все участки	нет
205	21:21:200104	66	нет	нет	все участки	все участки	все участки	нет	все участки	нет
206	21:21:200103	77	нет	нет	все участки	все участки	все участки	нет	все участки	нет
207	21:21:171301	19	нет	нет	все участки	все участки	все участки	нет	все участки	нет
208	21:21:181201	143	нет	нет	все участки	все участки	все участки	нет	все участки	нет
209	21:21:171001	466	нет	нет	все участки	все участки	все участки	нет	все участки	нет
210	21:21:171501	231	нет	нет	все участки	все участки	все участки	нет	все участки	нет
211	21:21:180502	70	нет	нет	все участки	все участки	все участки	нет	все участки	нет
212	21:21:180501	96	нет	нет	все участки	все участки	все участки	нет	все участки	нет
213	21:21:171502	134	нет	нет	все участки	все участки	все участки	нет	все участки	нет
214	21:21:181202	175	нет	нет	все участки	все участки	все участки	нет	все участки	нет
215	21:21:180101	88	нет	нет	все участки	все участки	все участки	нет	все участки	нет
216	21:21:180102	124	нет	нет	все участки	все участки	все участки	нет	все участки	нет
217	21:21:180103	84	нет	нет	все участки	все участки	все участки	нет	все участки	нет
218	21:21:180104	65	нет	нет	все участки	все участки	все участки	нет	все участки	нет



Проект решения по установлению зоны с особыми условиями использования территории – приаэродромной территории аэродрома Чебоксары

219	21:21:180105	77	нет	нет	все участки	все участки	все участки	нет	все участки	нет
220	21:21:181203	174	нет	нет	все участки	все участки	все участки	нет	все участки	нет
221	21:21:180601	81	нет	нет	все участки	все участки	все участки	нет	все участки	нет
222	21:21:180602	54	нет	нет	все участки	все участки	все участки	нет	все участки	нет
223	21:21:180603	72	нет	нет	все участки	все участки	все участки	нет	все участки	нет
224	21:21:180701	29	нет	нет	все участки	все участки	все участки	нет	все участки	нет
225	21:21:180702	89	нет	нет	все участки	все участки	все участки	нет	все участки	нет
226	21:21:180703	40	нет	нет	все участки	все участки	все участки	нет	все участки	нет
227	21:21:181204	170	нет	нет	все участки	все участки	все участки	нет	все участки	нет
228	21:21:065501	405	нет	нет	частично	частично	частично	нет	частично	нет
229	21:21:061605	527	нет	нет	частично	частично	частично	нет	частично	нет
230	21:21:065601	225	нет	нет	частично	частично	частично	нет	частично	нет
231	21:21:062501	331	нет	нет	частично	частично	частично	нет	частично	нет
232	21:21:065402	98	нет	нет	частично	частично	частично	нет	частично	нет
233	21:21:061002	75	нет	нет	все участки	все участки	все участки	нет	все участки	нет
234	21:21:061001	105	нет	нет	все участки	все участки	все участки	нет	все участки	нет
235	21:21:060901	58	нет	нет	все участки	все участки	все участки	нет	все участки	нет
236	21:21:065401	16	нет	нет	все участки	все участки	все участки	нет	все участки	нет
237	21:21:051301	4	нет	нет	частично	все участки	частично	нет	частично	нет
238	21:21:052401	1	нет	нет	частично	частично	частично	нет	частично	нет
239	21:21:051201	10	нет	нет	частично	частично	частично	нет	частично	нет
240	21:21:051601	2	нет	нет	частично	частично	частично	нет	частично	нет
241	21:21:051001	2	нет	нет	все участки	все участки	все участки	нет	все участки	нет
242	21:21:051701	10	нет	нет	все участки	все участки	все участки	нет	все участки	нет
243	21:21:050901	3	нет	нет	все участки	все участки	все участки	нет	все участки	нет
244	21:21:051801	10	нет	нет	все участки	все участки	все участки	нет	все участки	нет
245	21:21:051901	3	нет	нет	все участки	все участки	все участки	нет	все участки	нет
246	21:21:052801	2	нет	нет	все участки	все участки	все участки	нет	все участки	нет

Проект решения по установлению зоны с особыми условиями использования территории – приаэродромной территории аэродрома Чебоксары

247	21:21:050601	12	нет	нет	все участки	все участки	все участки	нет	все участки	нет
248	21:21:052101	5	нет	нет	все участки	все участки	все участки	нет	все участки	нет
249	21:21:050101	6	нет	нет	все участки	все участки	все участки	нет	все участки	нет
250	21:21:030101	1	нет	нет	частично	частично	частично	частично	частично	нет
251	21:21:040601	8	нет	нет	все участки	частично	все участки	все участки	частично	нет
252	21:21:030401	3	нет	нет	все участки	частично	все участки	все участки	частично	нет
253	21:21:030201	443	нет	нет	частично	частично	частично	частично	частично	нет
254	21:21:010201	6	нет	нет	частично	частично	частично	нет	частично	нет
255	21:21:080201	112	нет	нет	частично	частично	частично	нет	частично	нет
256	21:21:090601	15	нет	нет	все участки	все участки	все участки	нет	все участки	нет
257	21:21:090701	220	нет	нет	частично	частично	частично	нет	частично	нет
258	21:21:091001	121	нет	нет	частично	частично	частично	нет	частично	нет
259	21:21:091101	146	нет	нет	частично	частично	частично	нет	частично	нет
260	21:21:090801	13	нет	нет	все участки	все участки	все участки	нет	все участки	нет
261	21:21:120204	72	нет	нет	частично	нет	частично	нет	частично	нет
262	21:21:120203	121	нет	нет	частично	частично	частично	нет	частично	нет
263	21:21:120202	109	нет	нет	частично	нет	частично	нет	частично	нет
264	21:21:120201	62	нет	нет	частично	частично	частично	нет	частично	нет
265	21:21:120201	164	нет	нет	все участки	все участки	все участки	нет	все участки	нет
266	21:21:120207	49	нет	нет	все участки	все участки	все участки	нет	все участки	нет
267	21:21:120302	89	нет	нет	частично	частично	частично	нет	частично	нет
268	21:21:120303	37	нет	нет	все участки	частично	все участки	нет	все участки	нет
269	21:21:120301	163	нет	нет	частично	частично	частично	нет	частично	нет
270	21:21:110901	318	нет	нет	частично	частично	частично	нет	частично	нет
271	21:21:110801	133	нет	нет	частично	частично	частично	нет	частично	нет
272	21:21:111201	88	нет	нет	все участки	частично	все участки	нет	все участки	нет
273	21:21:112202	180	нет	нет	частично	частично	частично	частично	частично	нет
274	21:21:122001	328	нет	нет	все участки	все участки	все участки	нет	все участки	нет
275	21:21:121901	142	нет	нет	все участки	все участки	все участки	нет	все участки	нет



Проект решения по установлению зоны с особыми условиями использования территории – приаэродромной территории аэродрома Чебоксары

276	21:21:121401	241	нет	нет	все участки	все участки	все участки	нет	все участки	частично
277	21:21:122801	24	нет	нет	все участки	все участки	все участки	нет	все участки	нет
278	21:21:121201	616	нет	нет	все участки	все участки	все участки	нет	все участки	нет
279	21:21:121301	33	нет	нет	все участки	все участки	все участки	нет	все участки	нет
280	21:21:130301	67	нет	нет	все участки	все участки	все участки	нет	все участки	нет
281	21:21:130108	5	нет	нет	все участки	все участки	все участки	нет	все участки	нет
282	21:21:130902	44	нет	нет	все участки	все участки	все участки	нет	все участки	нет
283	21:21:130105	89	нет	нет	все участки	все участки	все участки	нет	все участки	нет
284	21:21:130101	48	нет	нет	все участки	все участки	все участки	нет	все участки	нет
285	21:21:130102	116	нет	нет	все участки	все участки	все участки	нет	все участки	нет
286	21:21:130106	63	нет	нет	все участки	все участки	все участки	нет	все участки	нет
286	21:21:131902	20	нет	нет	все участки	все участки	все участки	частично	все участки	нет
287	21:21:130901	86	нет	нет	все участки	все участки	все участки	нет	все участки	нет
288	21:21:130107	96	нет	нет	все участки	все участки	все участки	нет	все участки	нет
289	21:21:140101	17	нет	нет	все участки	все участки	все участки	частично	все участки	нет
290	21:21:130103	104	нет	нет	все участки	все участки	все участки	частично	все участки	нет
291	21:21:130104	62	нет	нет	все участки	все участки	все участки	частично	все участки	нет
292	21:21:130501	623	нет	нет	все участки	все участки	все участки	все участки	все участки	нет
293	21:21:130601	83	нет	нет	все участки	все участки	все участки	нет	все участки	нет
294	21:21:130701	876	нет	нет	все участки	все участки	все участки	частично	все участки	нет
295	21:21:120106	129	нет	нет	все участки	все участки	все участки	частично	все участки	нет
296	21:21:120107	72	нет	нет	все участки	все участки	все участки	нет	все участки	нет
297	21:21:120108	33	нет	нет	все участки	все участки	все участки	частично	все участки	нет
298	21:21:121701	79	нет	нет	все участки	все участки	все участки	частично	все участки	нет
299	21:21:120101	51	нет	нет	все участки	все участки	все участки	частично	все участки	нет
300	21:21:120104	131	нет	нет	все участки	все участки	все участки	частично	все участки	нет
301	21:21:120105	81	нет	нет	все участки	все участки	все участки	частично	все участки	нет
302	21:21:120103	97	нет	нет	все участки	все участки	все участки	все участки	все участки	нет
303	21:21:120109	134	нет	нет	все участки	все участки	все участки	все участки	все участки	нет

Проект решения по установлению зоны с особыми условиями использования территории – приаэродромной территории аэродрома Чебоксары

304	21:21:120102	95	нет	нет	все участки	все участки	все участки	все участки	все участки	нет
305	21:21:123401	84	нет	нет	все участки	все участки	все участки	все участки	все участки	нет
306	21:21:120701	62	нет	нет	все участки	все участки	все участки	все участки	все участки	нет
307	21:21:120702	36	нет	нет	все участки	все участки	все участки	все участки	все участки	нет
308	21:21:120704	54	нет	нет	все участки	все участки	все участки	все участки	все участки	нет
309	21:21:120703	52	нет	нет	все участки	все участки	все участки	все участки	все участки	нет
310	21:21:124201	15	нет	нет	все участки	все участки	все участки	все участки	все участки	нет
311	21:21:120801	39	нет	нет	все участки	все участки	все участки	все участки	все участки	нет
312	21:21:120805	45	нет	нет	все участки	все участки	все участки	все участки	все участки	нет
313	21:21:120802	40	нет	нет	все участки	все участки	все участки	все участки	все участки	нет
314	21:21:120803	42	нет	нет	все участки	все участки	все участки	все участки	все участки	нет
315	21:21:120804	78	нет	нет	все участки	все участки	все участки	все участки	все участки	нет
316	21:21:120806	24	нет	нет	все участки	все участки	все участки	все участки	все участки	нет
317	21:21:123501	54	нет	нет	частично	все участки	все участки	частично	все участки	нет
318	21:21:151801	209	нет	нет	все участки	все участки	все участки	частично	все участки	нет
319	21:21:150803	46	нет	нет	все участки	все участки	все участки	все участки	все участки	нет
320	21:21:150801	93	нет	нет	все участки	все участки	все участки	все участки	все участки	нет
321	21:21:150802	63	нет	нет	все участки	все участки	все участки	все участки	все участки	нет
322	21:21:150103	94	нет	нет	все участки	все участки	все участки	все участки	все участки	нет
323	21:21:150101	99	нет	нет	все участки	все участки	все участки	все участки	все участки	нет
324	21:21:150104	63	нет	нет	все участки	все участки	все участки	все участки	все участки	нет
325	21:21:150102	83	нет	нет	все участки	все участки	все участки	все участки	все участки	нет
326	21:21:150106	26	нет	нет	все участки	все участки	все участки	все участки	все участки	нет
327	21:21:150702	63	нет	нет	все участки	все участки	все участки	частично	все участки	нет
328	21:21:150701	44	нет	нет	все участки	все участки	все участки	частично	все участки	нет
329	21:21:150703	48	нет	нет	все участки	все участки	все участки	частично	все участки	нет
330	21:21:151802	77	нет	нет	все участки	все участки	все участки	частично	все участки	нет
331	21:21:150105	65	нет	нет	все участки	все участки	все участки	все участки	все участки	нет
332	21:21:151901	76	нет	нет	все участки	все участки	все участки	частично	все участки	нет



Проект решения по установлению зоны с особыми условиями использования территории – приаэродромной территории аэродрома Чебоксары

333	21:21:112005	64	нет	нет	все участки	частично	все участки	частично	все участки	нет
334	21:21:123701	29	нет	нет	все участки	частично	все участки	частично	все участки	нет
335	21:21:120404	37	нет	нет	все участки	все участки	все участки	частично	все участки	нет
336	21:21:120403	63	нет	нет	все участки	все участки	все участки	частично	все участки	нет
337	21:21:120401	74	нет	нет	все участки	все участки	все участки	частично	все участки	нет
338	21:21:120402	96	нет	нет	все участки	все участки	все участки	частично	все участки	нет
339	21:21:124803	99	нет	нет	все участки	частично	все участки	все участки	все участки	нет
340	21:21:120503	69	нет	нет	все участки	частично	все участки	все участки	все участки	нет
341	21:21:120502	60	нет	нет	все участки	частично	все участки	все участки	все участки	нет
342	21:21:120501	46	нет	нет	все участки	частично	все участки	все участки	все участки	нет
343	21:21:124802	182	нет	нет	все участки	все участки	все участки	частично	все участки	нет
344	21:21:120601	47	нет	нет	все участки	все участки	все участки	все участки	все участки	нет
345	21:21:120602	56	нет	нет	все участки	все участки	все участки	все участки	все участки	нет
346	21:21:120603	48	нет	нет	все участки	все участки	все участки	все участки	все участки	нет
347	21:21:120604	12	нет	нет	все участки	все участки	все участки	все участки	все участки	нет
348	21:21:124801	53	нет	нет	все участки	все участки	все участки	частично	все участки	нет
349	21:21:124501	46	нет	нет	все участки	все участки	все участки	частично	все участки	нет
350	21:21:150201	323	нет	нет	все участки	все участки	все участки	частично	все участки	нет
351	21:21:150202	54	нет	нет	все участки	все участки	все участки	частично	все участки	нет
352	21:21:150303	114	нет	нет	все участки	все участки	все участки	нет	все участки	нет
353	21:21:150301	153	нет	нет	все участки	все участки	все участки	нет	все участки	нет
354	21:21:150302	393	нет	нет	все участки	все участки	все участки	нет	все участки	нет
355	21:21:151902	19	нет	нет	все участки	все участки	все участки	нет	все участки	нет
356	21:21:150402	64	нет	нет	все участки	все участки	все участки	нет	все участки	нет
357	21:21:150404	36	нет	нет	все участки	все участки	все участки	нет	все участки	нет
358	21:21:150403	63	нет	нет	все участки	все участки	все участки	нет	все участки	нет
359	21:21:150401	128	нет	нет	все участки	все участки	все участки	нет	все участки	нет
360	21:21:150502	22	нет	нет	все участки	все участки	все участки	нет	все участки	нет
361	21:21:150501	26	нет	нет	все участки	все участки	все участки	нет	все участки	нет

Проект решения по установлению зоны с особыми условиями использования территории – приаэродромной территории аэродрома Чебоксары

362	21:21:150503	75	нет	нет	все участки	все участки	все участки	нет	все участки	нет
363	21:21:150504	50	нет	нет	все участки	все участки	все участки	нет	все участки	нет
364	21:21:150603	18	нет	нет	все участки	все участки	все участки	нет	все участки	нет
365	21:21:150601	81	нет	нет	все участки	все участки	все участки	нет	все участки	нет
366	21:21:221601	100	нет	нет	все участки	все участки	все участки	нет	все участки	нет
367	21:21:220204	55	нет	нет	все участки	все участки	все участки	нет	все участки	нет
368	21:21:220201	73	нет	нет	все участки	все участки	все участки	нет	все участки	нет
369	21:21:220202	67	нет	нет	все участки	все участки	все участки	нет	все участки	нет
370	21:21:220203	63	нет	нет	все участки	все участки	все участки	нет	все участки	нет
371	21:21:152001	12	нет	нет	все участки	все участки	все участки	нет	все участки	нет
372	21:21:152003	10	нет	нет	все участки	все участки	все участки	нет	все участки	нет
373	21:21:221801	38	нет	нет	все участки	все участки	все участки	нет	все участки	нет
374	21:21:231902	37	нет	нет	частично	частично	частично	нет	частично	нет
375	21:21:231903	76	нет	нет	частично	частично	частично	нет	частично	нет
376	21:21:221701	95	нет	нет	частично	частично	частично	нет	частично	нет
377	21:21:220601	96	нет	нет	частично	частично	частично	нет	частично	нет
378	21:21:220108	40	нет	нет	частично	частично	частично	нет	частично	нет
379	21:21:220108	44	нет	нет	частично	частично	частично	нет	частично	нет
380	21:21:220106	53	нет	нет	частично	нет	частично	нет	частично	нет
381	21:21:220106	38	нет	нет	частично	нет	частично	нет	частично	нет
382	21:21:220104	24	нет	нет	частично	частично	частично	нет	частично	нет
383	21:21:221901	163	нет	нет	частично	все участки	частично	нет	частично	нет
384	21:21:220103	145	нет	нет	частично	частично	частично	нет	частично	нет
385	21:21:220105	58	нет	нет	частично	частично	частично	нет	частично	нет
386	21:21:220102	74	нет	нет	все участки	все участки	все участки	нет	все участки	нет
387	21:21:220101	59	нет	нет	все участки	все участки	все участки	нет	все участки	нет
388	21:21:221702	17	нет	нет	все участки	все участки	все участки	нет	все участки	нет
389	21:21:220301	73	нет	нет	все участки	все участки	все участки	нет	все участки	нет
390	21:21:220303	39	нет	нет	все участки	все участки	все участки	нет	все участки	нет



Проект решения по установлению зоны с особыми условиями использования территории – приаэродромной территории аэродрома Чебоксары

391	21:21:220302	112	нет	нет	все участки	все участки	все участки	нет	все участки	нет
392	21:21:221703	35	нет	нет	все участки	все участки	все участки	нет	все участки	нет
393	21:21:221803	61	нет	нет	все участки	все участки	все участки	нет	все участки	нет
394	21:21:220401	14	нет	нет	все участки	все участки	все участки	нет	все участки	нет
395	21:21:220401	54	нет	нет	все участки	все участки	все участки	нет	все участки	нет
396	21:21:220402	41	нет	нет	все участки	все участки	все участки	нет	все участки	нет
397	21:21:220404	61	нет	нет	все участки	все участки	все участки	нет	все участки	нет
398	21:21:220403	48	нет	нет	все участки	все участки	все участки	нет	все участки	нет
399	21:21:221902	105	нет	нет	частично	частично	частично	нет	частично	нет
400	21:21:220805	70	нет	нет	частично	частично	частично	нет	частично	нет
401	21:21:220803	53	нет	нет	частично	частично	частично	нет	частично	нет
402	21:21:220801	58	нет	нет	все участки	частично	все участки	нет	все участки	нет
403	21:21:220802	42	нет	нет	все участки	все участки	все участки	нет	все участки	нет
404	21:21:221903	48	нет	нет	частично	частично	частично	нет	частично	нет
405	21:21:152004	14	нет	нет	все участки	все участки	все участки	нет	все участки	нет
406	21:21:160101	126	нет	нет	все участки	все участки	все участки	нет	все участки	нет
407	21:21:160107	1030	нет	нет	все участки	все участки	все участки	нет	все участки	нет
408	21:21:160111	170	нет	нет	все участки	все участки	все участки	нет	все участки	нет
409	21:21:160114	1171	нет	нет	все участки	все участки	все участки	нет	все участки	нет
410	21:21:160115	117	нет	нет	все участки	все участки	все участки	нет	все участки	нет
411	21:21:160116	11	нет	нет	все участки	все участки	все участки	нет	все участки	нет
412	21:21:160106	65	нет	нет	все участки	все участки	все участки	нет	все участки	нет
413	21:21:160105	179	нет	нет	все участки	все участки	все участки	нет	все участки	нет
414	21:21:160104	43	нет	нет	все участки	все участки	все участки	нет	все участки	нет
415	21:21:160103	66	нет	нет	все участки	все участки	все участки	нет	все участки	нет
416	21:21:160103	56	нет	нет	все участки	все участки	все участки	нет	все участки	нет
417	21:21:210511	76	нет	нет	все участки	все участки	все участки	нет	все участки	нет
418	21:21:160108	42	нет	нет	все участки	все участки	все участки	нет	все участки	нет
419	21:21:160109	134	нет	нет	все участки	все участки	все участки	нет	все участки	нет

Проект решения по установлению зоны с особыми условиями использования территории – приаэродромной территории аэродрома Чебоксары

420	21:21:160110	117	нет	нет	все участки	все участки	все участки	нет	все участки	нет
421	21:21:160112	122	нет	нет	все участки	все участки	все участки	нет	все участки	нет
422	21:21:160113	707	нет	нет	все участки	все участки	все участки	нет	все участки	нет
423	21:21:160120	223	нет	нет	все участки	все участки	все участки	нет	все участки	нет
424	21:21:160130	42	нет	нет	все участки	все участки	все участки	нет	все участки	нет
425	21:21:160135	114	нет	нет	все участки	все участки	все участки	нет	все участки	нет
426	21:21:160121	17	нет	нет	все участки	все участки	все участки	нет	все участки	нет
427	21:21:160131	121	нет	нет	все участки	все участки	все участки	нет	все участки	нет
428	21:21:160123	128	нет	нет	все участки	все участки	все участки	нет	все участки	нет
429	21:21:160122	164	нет	нет	все участки	все участки	все участки	нет	все участки	нет
430	21:21:160124	99	нет	нет	все участки	все участки	все участки	нет	все участки	нет
431	21:21:160127	11	нет	нет	все участки	все участки	все участки	нет	все участки	нет
432	21:21:160127	148	нет	нет	все участки	все участки	все участки	нет	все участки	нет
433	21:21:160117	86	нет	нет	все участки	все участки	все участки	нет	все участки	нет
434	21:21:160134	43	нет	нет	все участки	все участки	все участки	нет	все участки	нет
435	21:21:160133	90	нет	нет	все участки	все участки	все участки	нет	все участки	нет
436	21:21:160137	50	нет	нет	все участки	все участки	все участки	нет	все участки	нет
437	21:21:160136	44	нет	нет	все участки	все участки	все участки	нет	все участки	нет
438	21:21:160129	103	нет	нет	все участки	все участки	все участки	нет	все участки	нет
439	21:21:160138	40	нет	нет	все участки	все участки	все участки	нет	все участки	нет
440	21:21:210509	155	нет	нет	все участки	все участки	все участки	нет	все участки	нет
441	21:21:210201	77	нет	нет	все участки	все участки	все участки	нет	все участки	нет
442	21:21:210203	72	нет	нет	все участки	все участки	все участки	нет	все участки	нет
443	21:21:210204	77	нет	нет	все участки	все участки	все участки	нет	все участки	нет
444	21:21:210204	69	нет	нет	все участки	все участки	все участки	нет	все участки	нет
445	21:21:210105	58	нет	нет	все участки	все участки	все участки	нет	все участки	нет
446	21:21:210202	69	нет	нет	все участки	все участки	все участки	нет	все участки	нет
447	21:21:210305	60	нет	нет	все участки	все участки	все участки	нет	все участки	нет
448	21:21:210304	35	нет	нет	все участки	все участки	все участки	нет	все участки	нет



Проект решения по установлению зоны с особыми условиями использования территории – приаэродромной территории аэродрома Чебоксары

449	21:21:210303	71	нет	нет	все участки	все участки	все участки	нет	все участки	нет
450	21:21:210301	49	нет	нет	все участки	все участки	все участки	нет	все участки	нет
451	21:21:210302	79	нет	нет	все участки	все участки	все участки	нет	все участки	нет
452	21:21:210101	104	нет	нет	все участки	все участки	все участки	нет	все участки	нет
453	21:21:210104	69	нет	нет	все участки	все участки	все участки	нет	все участки	нет
454	21:21:210102	76	нет	нет	все участки	все участки	все участки	нет	все участки	нет
455	21:21:210102	47	нет	нет	все участки	все участки	все участки	нет	все участки	нет
456	21:21:210507	146	нет	нет	все участки	все участки	все участки	нет	все участки	нет
457	21:21:210510	18	нет	нет	все участки	все участки	все участки	нет	все участки	нет
458	21:21:290501	294	нет	нет	все участки	все участки	все участки	нет	все участки	нет
459	21:21:290701	85	нет	нет	все участки	все участки	все участки	нет	все участки	нет
460	21:21:290701	90	нет	нет	все участки	все участки	все участки	нет	все участки	нет
461	21:21:290901	160	нет	нет	частично	частично	частично	нет	частично	нет
462	21:21:290703	144	нет	нет	частично	нет	частично	нет	частично	нет
463	21:21:290105	77	нет	нет	частично	нет	частично	нет	частично	нет
464	21:21:290106	31	нет	нет	все участки	все участки	все участки	нет	все участки	нет
465	21:21:290103	99	нет	нет	частично	частично	частично	нет	частично	нет
466	21:21:290102	42	нет	нет	частично	частично	частично	нет	частично	нет
467	21:21:290104	70	нет	нет	частично	частично	частично	нет	частично	нет
468	21:21:290107	63	нет	нет	частично	частично	частично	нет	частично	нет
469	21:21:290108	45	нет	нет	все участки	все участки	все участки	нет	все участки	нет
470	21:21:290109	61	нет	нет	все участки	все участки	все участки	нет	все участки	нет
471	21:21:290101	69	нет	нет	все участки	все участки	все участки	нет	все участки	нет
472	21:21:290201	80	нет	нет	все участки	все участки	все участки	нет	все участки	нет
473	21:21:290202	11	нет	нет	все участки	все участки	все участки	нет	все участки	нет
474	21:21:290502	157	нет	нет	все участки	все участки	все участки	нет	все участки	нет
475	21:21:210505	112	нет	нет	все участки	все участки	все участки	нет	все участки	нет
476	21:21:210404	26	нет	нет	все участки	все участки	все участки	нет	все участки	нет
477	21:21:210403	50	нет	нет	все участки	все участки	все участки	нет	все участки	нет

Проект решения по установлению зоны с особыми условиями использования территории – приаэродромной территории аэродрома Чебоксары

478	21:21:210402	40	нет	нет	все участки	все участки	все участки	нет	все участки	нет
479	21:21:210401	67	нет	нет	все участки	все участки	все участки	нет	все участки	нет
480	21:21:210506	59	нет	нет	все участки	все участки	все участки	нет	все участки	нет
481	21:21:210505	112	нет	нет	все участки	все участки	все участки	нет	все участки	нет
482	21:21:291201	65	нет	нет	все участки	все участки	все участки	нет	все участки	нет
483	21:21:210401	67	нет	нет	все участки	все участки	все участки	нет	все участки	нет
484	21:21:290604	93	нет	нет	частично	частично	частично	нет	частично	нет
485	21:21:290302	49	нет	нет	частично	нет	частично	нет	частично	нет
486	21:21:290301	71	нет	нет	частично	частично	частично	нет	частично	нет
487	21:21:200802	77	нет	нет	все участки	все участки	все участки	нет	все участки	нет
488	21:21:200603	71	нет	нет	частично	частично	частично	нет	частично	нет
489	21:21:201501	145	нет	нет	все участки	все участки	все участки	нет	все участки	нет
490	21:21:200602	76	нет	нет	все участки	все участки	все участки	нет	все участки	нет
491	21:21:200601	65	нет	нет	все участки	все участки	все участки	нет	все участки	нет
492	21:21:200801	100	нет	нет	все участки	все участки	все участки	нет	все участки	нет
493	21:21:201503	113	нет	нет	частично	частично	частично	нет	частично	нет
494	21:21:201502	155	нет	нет	частично	частично	частично	нет	частично	нет
495	21:21:200508	56	нет	нет	частично	нет	частично	нет	частично	нет
496	21:21:200507	61	нет	нет	все участки	все участки	все участки	нет	все участки	нет
497	21:21:200507	61	нет	нет	все участки	все участки	все участки	нет	все участки	нет
498	21:21:200506	108	нет	нет	все участки	все участки	все участки	нет	все участки	нет
499	21:21:200506	56	нет	нет	все участки	все участки	все участки	нет	все участки	нет
500	21:21:200503	80	нет	нет	все участки	все участки	все участки	нет	все участки	нет
501	21:21:200504	66	нет	нет	все участки	все участки	все участки	нет	все участки	нет
502	21:21:200501	69	нет	нет	все участки	все участки	все участки	нет	все участки	нет
503	21:21:201603	89	нет	нет	все участки	все участки	все участки	нет	все участки	нет
504	21:21:200405	81	нет	нет	все участки	все участки	все участки	нет	все участки	нет
505	21:21:200404	127	нет	нет	все участки	все участки	все участки	нет	все участки	нет
506	21:21:200403	61	нет	нет	все участки	все участки	все участки	нет	все участки	нет



Проект решения по установлению зоны с особыми условиями использования территории – приаэродромной территории аэродрома Чебоксары

507	21:21:200402	65	нет	нет	все участки	все участки	все участки	нет	все участки	нет
508	21:21:200401	59	нет	нет	все участки	все участки	все участки	нет	все участки	нет
509	21:21:201604	99	нет	нет	частично	частично	частично	нет	частично	нет
510	21:21:200302	43	нет	нет	частично	частично	частично	нет	частично	нет
511	21:21:200301	107	нет	нет	все участки	все участки	все участки	нет	все участки	нет
512	21:21:201605	58	нет	нет	частично	частично	частично	нет	частично	нет
513	21:21:200303	45	нет	нет	все участки	все участки	все участки	нет	все участки	нет
514	21:21:191001	175	нет	нет	частично	частично	частично	нет	частично	нет
515	21:21:190201	65	нет	нет	все участки	все участки	все участки	нет	все участки	нет
516	21:21:190301	48	нет	нет	все участки	все участки	все участки	нет	все участки	нет
517	21:21:190303	67	нет	нет	все участки	все участки	все участки	нет	все участки	нет
518	21:21:191101	139	нет	нет	все участки	все участки	все участки	нет	все участки	нет
519	21:21:190108	79	нет	нет	частично	частично	частично	нет	частично	нет
520	21:21:190109	55	нет	нет	все участки	все участки	все участки	нет	все участки	нет
521	21:21:190110	94	нет	нет	частично	частично	частично	нет	все участки	нет
522	21:21:190106	76	нет	нет	частично	частично	частично	нет	частично	нет
523	21:21:190107	87	нет	нет	частично	частично	частично	нет	частично	нет
524	21:21:190105	37	нет	нет	все участки	все участки	все участки	нет	все участки	нет
525	21:21:190103	23	нет	нет	все участки	все участки	все участки	нет	все участки	нет
526	21:21:190104	42	нет	нет	все участки	все участки	все участки	нет	все участки	нет
527	21:21:191101	139	нет	нет	все участки	все участки	все участки	нет	все участки	нет
528	21:21:190111	49	нет	нет	частично	частично	частично	нет	частично	нет
529	21:21:191103	51	нет	нет	частично	частично	частично	нет	частично	нет
530	21:21:191104	34	нет	нет	частично	частично	частично	нет	частично	нет
531	21:21:190402	51	нет	нет	частично	частично	частично	нет	частично	нет
532	21:21:190401	25	нет	нет	частично	частично	частично	нет	частично	нет
533	21:21:112104	132	нет	нет	все участки	частично	все участки	все участки	нет	нет
534	21:21:110201	123	нет	нет	все участки	нет	все участки	все участки	нет	нет
535	21:21:110202	110	нет	нет	все участки	нет	все участки	все участки	нет	нет

Проект решения по установлению зоны с особыми условиями использования территории – приаэродромной территории аэродрома Чебоксары

536	21:21:110203	32	нет	нет	все участки	нет	все участки	все участки	нет	нет
537	21:21:110204	26	нет	нет	все участки	нет	все участки	все участки	нет	нет
538	21:21:231501	619	нет	нет	все участки	нет	все участки	все участки	частично	нет
539	21:21:230301	54	нет	нет	все участки	все участки	все участки	все участки	частично	нет
540	21:21:230302	50	нет	нет	частично	частично	частично	нет	частично	нет
541	21:21:231901	8	нет	нет	частично	нет	частично	частично	нет	нет
542	21:21:110603	79	нет	нет	частично	нет	частично	частично	нет	нет
543	21:21:112203	75	нет	нет	все участки	нет	все участки	все участки	нет	нет
544	21:21:110501	105	нет	нет	все участки	нет	все участки	все участки	нет	нет
545	21:21:110601	77	нет	нет	частично	нет	частично	частично	нет	нет
546	21:21:112201	78	нет	нет	частично	нет	частично	частично	нет	нет
547	21:21:111704	179	нет	нет	частично	нет	частично	частично	нет	нет
548	21:21:110401	127	нет	нет	все участки	нет	все участки	все участки	нет	нет
549	21:21:112103	243	нет	нет	все участки	нет	все участки	все участки	нет	нет
550	21:21:231801	120	нет	нет	частично	нет	частично	частично	нет	нет
551	21:21:230201	47	нет	нет	частично	нет	частично	частично	нет	нет
552	21:21:242301	33	нет	нет	все участки	нет	все участки	все участки	нет	нет
553	21:21:242101	107	нет	нет	все участки	нет	все участки	все участки	нет	нет
554	21:21:242601	97	нет	нет	все участки	нет	все участки	все участки	нет	нет
555	21:21:245102	49	нет	нет	все участки	нет	все участки	все участки	нет	нет
556	21:21:242001	150	нет	нет	частично	нет	частично	частично	нет	нет
557	21:21:231601	262	нет	нет	частично	нет	частично	частично	нет	нет
558	21:21:244801	110	нет	нет	частично	нет	частично	частично	нет	нет
559	21:21:240101	1180	нет	нет	все участки	нет	все участки	все участки	нет	нет
560	21:21:243801	76	нет	нет	все участки	нет	все участки	все участки	нет	нет
561	21:21:243201	192	нет	нет	все участки	нет	все участки	все участки	нет	нет
562	21:21:243401	15	нет	нет	все участки	нет	все участки	все участки	нет	нет
563	21:21:243302	1	нет	нет	все участки	нет	все участки	все участки	нет	нет
564	21:21:243402	7	нет	нет	все участки	нет	все участки	все участки	нет	нет



Проект решения по установлению зоны с особыми условиями использования территории – приаэродромной территории аэродрома Чебоксары

565	21:21:243101	88	нет	нет	все участки	нет	все участки	все участки	нет	нет
566	21:21:243301	124	нет	нет	все участки	нет	все участки	все участки	нет	нет
567	21:21:243901	131	нет	нет	все участки	нет	все участки	все участки	нет	нет
568	21:21:245101	18	нет	нет	все участки	нет	все участки	все участки	нет	нет
569	21:21:243701	216	нет	нет	все участки	нет	все участки	все участки	нет	нет
570	21:21:111101	71	нет	нет	все участки	нет	все участки	все участки	нет	нет
571	21:21:111901	400	нет	нет	все участки	нет	все участки	все участки	нет	нет
572	21:21:111301	148	нет	нет	все участки	нет	все участки	все участки	нет	нет
573	21:21:111001	45	нет	нет	все участки	нет	все участки	все участки	нет	нет
574	21:21:110101	74	нет	нет	все участки	нет	все участки	все участки	нет	нет
575	21:21:110102	69	нет	нет	все участки	нет	все участки	все участки	нет	нет
576	21:21:110103	82	нет	нет	все участки	нет	все участки	все участки	нет	нет
577	21:21:110104	102	нет	нет	все участки	нет	все участки	все участки	нет	нет
578	21:21:111902	160	нет	нет	все участки	нет	все участки	все участки	нет	нет
579	21:21:110302	70	нет	нет	все участки	нет	все участки	все участки	нет	нет
580	21:21:110301	103	нет	нет	частично	нет	частично	частично	нет	нет
581	21:21:103501	56	нет	нет	частично	нет	частично	частично	нет	нет
582	21:21:102202	541	нет	нет	частично	нет	частично	частично	нет	нет
583	21:21:242701	190	нет	нет	все участки	нет	все участки	все участки	нет	нет
584	21:21:242801	17	нет	нет	все участки	нет	все участки	все участки	нет	нет
585	21:21:244301	273	нет	нет	частично	нет	частично	частично	нет	нет
586	21:21:242901	206	нет	нет	все участки	нет	все участки	все участки	нет	нет
587	21:21:244101	95	нет	нет	все участки	нет	все участки	все участки	нет	нет
588	21:21:244001	55	нет	нет	все участки	нет	все участки	все участки	нет	нет
589	21:21:240301	275	нет	нет	частично	нет	частично	частично	нет	нет
590	21:21:242201	141	нет	нет	все участки	нет	все участки	все участки	нет	нет
591	21:21:244302	130	нет	нет	все участки	нет	все участки	все участки	нет	нет
592	21:21:240401	87	нет	нет	все участки	нет	все участки	все участки	нет	нет
593	21:21:244201	38	нет	нет	все участки	нет	все участки	все участки	нет	нет

Проект решения по установлению зоны с особыми условиями использования территории – приаэродромной территории аэродрома Чебоксары

594	21:21:244701	255	нет	нет	все участки	нет	все участки	все участки	нет	нет
595	21:21:240601	311	нет	нет	все участки	нет	все участки	все участки	нет	нет
596	21:21:240102	114	нет	нет	все участки	нет	все участки	все участки	нет	нет
597	21:21:244501	93	нет	нет	частично	нет	частично	частично	нет	нет
598	21:21:244502	78	нет	нет	частично	нет	частично	частично	нет	нет
599	21:21:241301	227	нет	нет	частично	нет	частично	частично	нет	нет
600	21:21:244503	51	нет	нет	частично	нет	частично	частично	нет	нет
601	21:21:244904	36	нет	нет	все участки	нет	все участки	все участки	нет	нет
602	21:21:241201	112	нет	нет	все участки	нет	все участки	все участки	нет	нет
603	21:21:244901	81	нет	нет	все участки	нет	все участки	все участки	нет	нет
604	21:21:241101	27	нет	нет	все участки	нет	все участки	все участки	нет	нет
605	21:21:251301	13	нет	нет	частично	нет	частично	частично	нет	нет
606	21:21:244902	28	нет	нет	частично	нет	частично	частично	нет	нет
607	21:21:245002	161	нет	нет	частично	нет	частично	частично	нет	нет
608	21:21:241001	30	нет	нет	все участки	нет	все участки	все участки	нет	нет
609	21:21:240901	221	нет	нет	все участки	нет	все участки	все участки	нет	нет
610	21:21:244601	28	нет	нет	все участки	нет	все участки	все участки	нет	нет
611	21:21:244402	239	нет	нет	все участки	нет	все участки	все участки	нет	нет
612	21:21:240801	117	нет	нет	все участки	нет	все участки	все участки	нет	нет
613	21:21:240701	84	нет	нет	все участки	нет	все участки	все участки	нет	нет
614	21:21:243503	309	нет	нет	все участки	нет	все участки	все участки	нет	нет
615	21:21:243502	149	нет	нет	все участки	нет	все участки	все участки	нет	нет
616	21:21:243501	181	нет	нет	все участки	нет	все участки	все участки	нет	нет
617	21:21:243601	227	нет	нет	все участки	нет	все участки	все участки	нет	нет
618	21:21:243602	756	нет	нет	все участки	нет	все участки	все участки	нет	нет
619	21:21:241501	205	нет	нет	все участки	нет	все участки	все участки	нет	нет
620	21:21:240501	121	нет	нет	все участки	нет	все участки	все участки	нет	нет
621	21:21:101502	80	нет	нет	все участки	нет	все участки	все участки	нет	нет
622	21:21:101501	112	нет	нет	все участки	нет	все участки	все участки	нет	нет



Проект решения по установлению зоны с особыми условиями использования территории – приаэродромной территории аэродрома Чебоксары

623	21:21:240201	223	нет	нет	все участки	нет	все участки	все участки	нет	нет
624	21:21:244401	32	нет	нет	все участки	нет	все участки	все участки	нет	нет
625	21:21:102402	168	нет	нет	частично	нет	частично	частично	нет	нет
<b>Моргаушский район</b>										
<b>Кадастровый район 21:17</b>										
626	21:17:071001	182	нет	нет	частично	нет	частично	частично	нет	нет
627	21:17:072501	2897	нет	нет	частично	нет	частично	частично	нет	нет
628	21:17:070901	88	нет	нет	частично	нет	частично	частично	нет	нет
629	21:17:120101	78	нет	нет	частично	нет	частично	частично	нет	нет
630	21:17:121201	740	нет	нет	частично	нет	частично	частично	нет	нет
631	21:17:110301	544	нет	нет	частично	нет	частично	частично	нет	нет
632	21:17:091401	58	нет	нет	частично	нет	частично	частично	нет	нет
633	21:17:121301	1291	нет	нет	частично	нет	частично	частично	нет	нет
634	21:17:120201	141	нет	нет	все участки	нет	все участки	все участки	нет	нет
635	21:17:120202	64	нет	нет	все участки	нет	все участки	все участки	нет	нет
636	21:17:120301	62	нет	нет	все участки	нет	все участки	все участки	нет	нет
637	21:17:120302	62	нет	нет	все участки	нет	все участки	все участки	нет	нет
638	21:17:120501	96	нет	нет	все участки	нет	все участки	все участки	нет	нет
639	21:17:120601	74	нет	нет	все участки	нет	все участки	все участки	нет	нет
640	21:17:120901	124	нет	нет	все участки	нет	все участки	все участки	нет	нет
641	21:17:120702	91	нет	нет	все участки	нет	все участки	все участки	нет	нет
642	21:17:120701	59	нет	нет	все участки	нет	все участки	все участки	нет	нет
643	21:17:121101	116	нет	нет	частично	нет	частично	частично	нет	нет
644	21:17:120801	131	нет	нет	частично	нет	частично	частично	нет	нет
645	21:17:121001	69	нет	нет	частично	нет	частично	частично	нет	нет
646	21:17:180101	107	нет	нет	все участки	нет	все участки	все участки	нет	нет
647	21:17:180102	136	нет	нет	все участки	нет	все участки	все участки	нет	нет
648	21:17:180701	613	нет	нет	все участки	нет	все участки	все участки	нет	нет
<b>Марносадский район</b>										

Проект решения по установлению зоны с особыми условиями использования территории – приаэродромной территории аэродрома Чебоксары

**Кадастровый район 21:16**

649	21:16:030101	58	нет	нет	частично	частично	частично	частично	частично	нет
650	21:16:020201	2	нет	нет	частично	нет	частично	частично	нет	нет
651	21:16:020301	4	нет	нет	частично	нет	частично	частично	нет	нет
652	21:16:040201	37	нет	нет	все участки	нет	все участки	все участки	нет	нет
653	21:16:040202	35	нет	нет	все участки	нет	все участки	все участки	нет	нет
654	21:16:040203	36	нет	нет	все участки	нет	все участки	все участки	нет	нет
655	21:16:040204	37	нет	нет	частично	нет	частично	частично	нет	нет
656	21:16:040305	29	нет	нет	все участки	нет	все участки	все участки	нет	нет
657	21:16:040304	45	нет	нет	все участки	нет	все участки	все участки	нет	нет
658	21:16:040303	44	нет	нет	все участки	нет	все участки	все участки	нет	нет
659	21:16:040302	42	нет	нет	все участки	нет	все участки	все участки	нет	нет
660	21:16:040401	29	нет	нет	все участки	нет	все участки	все участки	нет	нет
661	21:16:040403	41	нет	нет	все участки	нет	все участки	все участки	нет	нет
662	21:16:040402	30	нет	нет	все участки	нет	все участки	все участки	нет	нет
663	21:16:040404	45	нет	нет	все участки	нет	все участки	все участки	нет	нет
664	21:16:040405	40	нет	нет	все участки	нет	все участки	все участки	нет	нет
665	21:16:010102	25	нет	нет	частично	нет	частично	частично	нет	нет
666	21:16:010101	18	нет	нет	все участки	нет	все участки	все участки	нет	нет
667	21:16:010108	6	нет	нет	все участки	нет	все участки	все участки	нет	нет
668	21:16:010201	6	нет	нет	все участки	нет	все участки	все участки	нет	нет
669	21:16:010107	9	нет	нет	частично	нет	частично	частично	нет	нет
670	21:16:010203	15	нет	нет	частично	нет	частично	частично	нет	нет
671	21:16:010202	11	нет	нет	частично	нет	частично	частично	нет	нет
672	21:16:010204	23	нет	нет	частично	нет	частично	частично	нет	нет
673	21:16:010301	11	нет	нет	частично	нет	частично	частично	нет	нет
674	21:16:010302	14	нет	нет	частично	нет	частично	частично	нет	нет
675	21:16:010401	47	нет	нет	частично	нет	частично	частично	нет	нет
<b>Новочебоксарский район</b>										



Проект решения по установлению зоны с особыми условиями использования территории – приаэродромной территории аэродрома Чебоксары

**Кадастровый район 21:02**

676	21:02:010101	301	нет	нет	все участки	все участки	все участки	нет	все участки	нет
677	21:02:010102	3	нет	нет	все участки	все участки	все участки	нет	все участки	нет
678	21:02:010103	10	нет	нет	все участки	все участки	все участки	нет	все участки	нет
679	21:02:010104	110	нет	нет	все участки	все участки	все участки	нет	все участки	нет
680	21:02:010111	1	нет	нет	все участки	все участки	все участки	нет	все участки	нет
681	21:02:010110	175	нет	нет	все участки	все участки	все участки	нет	все участки	нет
682	21:02:010112	140	нет	нет	все участки	все участки	все участки	нет	все участки	нет
683	21:02:010109	283	нет	нет	все участки	все участки	все участки	нет	все участки	нет
684	21:02:010105	87	нет	нет	все участки	все участки	все участки	нет	все участки	нет
685	21:02:010113	19	нет	нет	все участки	все участки	все участки	нет	все участки	нет
686	21:02:010114	3	нет	нет	все участки	все участки	все участки	нет	все участки	нет
687	21:02:010115	7	нет	нет	все участки	все участки	все участки	нет	все участки	нет
688	21:02:010108	23	нет	нет	все участки	все участки	все участки	частично	все участки	нет
689	21:02:010107	12	нет	нет	все участки	все участки	все участки	частично	все участки	нет
690	21:02:010106	26	нет	нет	все участки	все участки	все участки	частично	все участки	нет
691	21:02:010201	52	нет	нет	все участки	все участки	все участки	все участки	все участки	нет
692	21:02:010202	42	нет	нет	все участки	все участки	все участки	все участки	все участки	нет
693	21:02:010203	89	нет	нет	все участки	все участки	все участки	все участки	все участки	нет
694	21:02:010213	68	нет	нет	все участки	все участки	все участки	все участки	все участки	нет
695	21:02:010218	100	нет	нет	все участки	все участки	все участки	все участки	все участки	нет
696	21:02:010216	69	нет	нет	все участки	все участки	все участки	все участки	все участки	нет
697	21:02:010215	79	нет	нет	все участки	все участки	все участки	все участки	все участки	нет
698	21:02:010217	59	нет	нет	все участки	все участки	все участки	все участки	все участки	нет
699	21:02:010221	84	нет	нет	все участки	все участки	все участки	все участки	все участки	нет
700	21:02:010223	738	нет	нет	все участки	все участки	все участки	частично	все участки	нет
701	21:02:010222	74	нет	нет	все участки	все участки	все участки	все участки	все участки	нет
702	21:02:010219	74	нет	нет	все участки	все участки	все участки	все участки	все участки	нет
703	21:02:010212	31	нет	нет	все участки	все участки	все участки	все участки	все участки	нет

Проект решения по установлению зоны с особыми условиями использования территории – приаэродромной территории аэродрома Чебоксары

704	21:02:010214	50	нет	нет	все участки	все участки	все участки	все участки	все участки	нет
705	21:02:010301	879	нет	нет	все участки	все участки	все участки	все участки	все участки	нет
706	21:02:010302	191	нет	нет	все участки	все участки	все участки	все участки	все участки	нет
707	21:02:010303	734	нет	нет	все участки	все участки	все участки	все участки	все участки	нет
708	21:02:010303	488	нет	нет	все участки	все участки	все участки	все участки	все участки	нет
709	21:02:010206	15	нет	нет	все участки	все участки	все участки	все участки	все участки	нет
710	21:02:010205	120	нет	нет	все участки	все участки	все участки	все участки	все участки	нет
711	21:02:010207	223	нет	нет	все участки	все участки	все участки	все участки	все участки	нет
712	21:02:010208	17	нет	нет	все участки	все участки	все участки	все участки	все участки	нет
713	21:02:010209	33	нет	нет	все участки	все участки	все участки	все участки	все участки	нет
714	21:02:010210	125	нет	нет	все участки	все участки	все участки	все участки	все участки	нет
715	21:02:010211	120	нет	нет	все участки	все участки	все участки	частично	все участки	нет
716	21:02:010602	279	нет	нет	все участки	все участки	все участки	частично	все участки	нет
717	21:02:010410	4	нет	нет	все участки	все участки	все участки	частично	все участки	нет
718	21:02:010408	219	нет	нет	все участки	все участки	все участки	частично	все участки	нет
719	21:02:010409	99	нет	нет	все участки	все участки	все участки	все участки	все участки	нет
720	21:02:010407	239	нет	нет	все участки	все участки	все участки	все участки	все участки	нет
721	21:02:010406	181	нет	нет	все участки	все участки	все участки	все участки	все участки	нет
722	21:02:010405	108	нет	нет	все участки	все участки	все участки	все участки	все участки	нет
723	21:02:010404	163	нет	нет	все участки	все участки	все участки	все участки	все участки	нет
724	21:02:010402	106	нет	нет	все участки	все участки	все участки	все участки	все участки	нет
725	21:02:010403	3	нет	нет	все участки	все участки	все участки	все участки	все участки	нет
726	21:02:010603	511	нет	нет	все участки	все участки	все участки	все участки	все участки	нет
727	21:02:010605	939	нет	нет	все участки	все участки	все участки	все участки	все участки	нет
728	21:02:010606	464	нет	нет	все участки	все участки	все участки	все участки	все участки	нет
729	21:02:010604	606	нет	нет	все участки	все участки	все участки	все участки	все участки	нет
730	21:02:010608	8	нет	нет	все участки	все участки	все участки	частично	все участки	нет
731	21:02:010612	280	нет	нет	все участки	все участки	все участки	частично	все участки	нет
732	21:02:010611	127	нет	нет	все участки	все участки	все участки	все участки	все участки	нет



Проект решения по установлению зоны с особыми условиями использования территории – приаэродромной территории аэродрома Чебоксары

733	21:02:010607	581	нет	нет	все участки	все участки	все участки	все участки	все участки	нет
734	21:02:010609	299	нет	нет	все участки	все участки	все участки	все участки	все участки	нет
735	21:02:010610	310	нет	нет	все участки	все участки	все участки	частично	все участки	нет
736	21:02:010225	306	нет	нет	все участки	все участки	все участки	частично	все участки	нет
737	21:02:010224	241	нет	нет	все участки	все участки	все участки	нет	все участки	нет
738	21:02:010804	92	нет	нет	все участки	все участки	все участки	нет	все участки	нет
739	21:02:010807	24	нет	нет	все участки	все участки	все участки	нет	все участки	нет
740	21:02:010806	95	нет	нет	все участки	все участки	все участки	нет	все участки	нет
741	21:02:010805	109	нет	нет	все участки	все участки	все участки	нет	все участки	нет
742	21:02:010808	83	нет	нет	все участки	все участки	все участки	нет	все участки	нет
743	21:02:010803	127	нет	нет	все участки	все участки	все участки	нет	все участки	нет
744	21:02:010802	926	нет	нет	все участки	все участки	все участки	нет	все участки	нет
745	21:02:010801	482	нет	нет	все участки	все участки	все участки	нет	все участки	нет
746	21:02:010809	490	нет	нет	все участки	все участки	все участки	нет	все участки	нет
747	21:02:010810	136	нет	нет	все участки	все участки	все участки	нет	все участки	нет
748	21:02:010620	482	нет	нет	все участки	все участки	все участки	нет	все участки	нет
749	21:02:010704	96	нет	нет	все участки	все участки	все участки	нет	все участки	нет
750	21:02:010702	97	нет	нет	все участки	все участки	все участки	нет	все участки	нет
751	21:02:010701	99	нет	нет	все участки	все участки	все участки	нет	все участки	нет
752	21:02:010703	87	нет	нет	все участки	все участки	все участки	нет	все участки	нет
753	21:02:010901	214	нет	нет	все участки	все участки	все участки	нет	все участки	нет
754	21:02:010902	261	нет	нет	все участки	все участки	все участки	нет	все участки	нет
755	21:02:010903	403	нет	нет	все участки	все участки	все участки	нет	все участки	нет
756	21:02:010904	703	нет	нет	все участки	все участки	все участки	нет	все участки	нет
757	21:02:010905	828	нет	нет	все участки	все участки	все участки	нет	все участки	нет
758	21:02:010906	77	нет	нет	все участки	все участки	все участки	нет	все участки	нет
759	21:02:011003	326	нет	нет	все участки	все участки	все участки	нет	все участки	нет
760	21:02:010907	193	нет	нет	все участки	все участки	все участки	нет	все участки	нет
761	21:02:011005	9	нет	нет	все участки	все участки	все участки	нет	все участки	нет

Проект решения по установлению зоны с особыми условиями использования территории – приаэродромной территории аэродрома Чебоксары

762	21:02:011006	9	нет	нет	все участки	все участки	все участки	нет	все участки	нет
763	21:02:010908	377	нет	нет	все участки	все участки	все участки	нет	все участки	нет
764	21:02:010909	361	нет	нет	все участки	все участки	все участки	нет	все участки	нет
765	21:02:011004	361	нет	нет	все участки	все участки	все участки	нет	все участки	нет
766	21:02:011001	345	нет	нет	все участки	все участки	все участки	нет	все участки	нет
767	21:02:011007	1	нет	нет	все участки	все участки	все участки	нет	все участки	нет
768	21:02:010910	1	нет	нет	все участки	все участки	все участки	нет	все участки	нет
769	21:02:011008	7	нет	нет	все участки	все участки	все участки	нет	все участки	нет
770	21:02:010911	3	нет	нет	все участки	все участки	все участки	нет	все участки	нет
771	21:02:010912	1	нет	нет	все участки	все участки	все участки	нет	все участки	нет
772	21:02:011011	83	нет	нет	все участки	все участки	все участки	нет	все участки	нет
773	21:02:011012	2	нет	нет	все участки	все участки	все участки	нет	все участки	нет
774	21:02:011002	7	нет	нет	все участки	все участки	все участки	нет	все участки	нет
775	21:02:010616	13	нет	нет	все участки	все участки	все участки	нет	все участки	нет
776	21:02:010613	79	нет	нет	все участки	все участки	все участки	нет	все участки	нет
777	21:02:010614	228	нет	нет	все участки	все участки	все участки	нет	все участки	нет
778	21:02:010615	176	нет	нет	все участки	все участки	все участки	нет	все участки	нет
779	21:02:010618	24	нет	нет	все участки	все участки	все участки	нет	все участки	нет
780	21:02:010619	10	нет	нет	все участки	все участки	все участки	нет	все участки	нет
<b>г. Чебоксары</b>										
<b>Кадастровый район 21:01</b>										
781	21:01:030603	8	частично	нет	все участки	все участки	все участки	частично	все участки	частично
782	21:01:030611	202	нет	нет	все участки	все участки	все участки	частично	все участки	частично
783	21:01:030612	1020	нет	нет	все участки	все участки	все участки	нет	все участки	нет
784	21:01:030710	856	нет	нет	все участки	все участки	все участки	нет	все участки	нет
785	21:01:030703	130	нет	нет	все участки	все участки	все участки	нет	все участки	нет
786	21:01:030711	48	нет	нет	все участки	все участки	все участки	нет	все участки	нет
787	21:01:021206	113	нет	нет	все участки	все участки	все участки	нет	все участки	нет
788	21:01:030704	596	нет	нет	все участки	все участки	все участки	нет	все участки	нет

Проект решения по установлению зоны с особыми условиями использования территории – приаэродромной территории аэродрома Чебоксары

789	21:01:030709	66	нет	нет	все участки	все участки	все участки	нет	все участки	нет
790	21:01:030706	173	нет	нет	все участки	все участки	все участки	нет	все участки	нет
791	21:01:030707	98	нет	нет	все участки	все участки	все участки	нет	все участки	нет
792	21:01:030708	71	нет	нет	все участки	все участки	все участки	нет	все участки	нет
793	21:01:030609	109	нет	нет	все участки	все участки	все участки	нет	все участки	нет
794	21:01:030607	98	нет	нет	все участки	все участки	все участки	нет	все участки	нет
795	21:01:030606	90	нет	нет	все участки	все участки	все участки	нет	все участки	нет
796	21:01:021205	75	нет	нет	все участки	все участки	все участки	частично	все участки	нет
797	21:01:021204	97	нет	нет	все участки	все участки	все участки	частично	все участки	нет
798	21:01:021210	266	нет	нет	все участки	все участки	все участки	частично	все участки	нет
799	21:01:021211	83	нет	нет	все участки	все участки	все участки	частично	все участки	нет
800	21:21:150901	185	нет	нет	все участки	все участки	все участки	частично	все участки	нет
801	21:01:021202	135	нет	нет	все участки	все участки	все участки	все участки	все участки	нет
802	21:21:150902	435	нет	нет	все участки	все участки	все участки	все участки	все участки	нет
803	21:01:021208	24	нет	нет	все участки	все участки	все участки	все участки	все участки	нет
804	21:01:021209	309	нет	нет	все участки	все участки	все участки	все участки	все участки	нет
805	21:21:150903	150	нет	нет	все участки	все участки	все участки	все участки	все участки	нет
806	21:01:021207	40	нет	нет	все участки	все участки	все участки	все участки	все участки	нет
807	21:01:021203	98	нет	нет	все участки	все участки	все участки	все участки	все участки	нет
808	21:01:021103	48	нет	нет	все участки	все участки	все участки	все участки	все участки	нет
809	21:01:021104	189	нет	нет	все участки	все участки	все участки	все участки	все участки	нет
810	21:01:021102	37	нет	нет	все участки	все участки	все участки	частично	все участки	нет
811	21:01:021105	298	нет	нет	все участки	все участки	все участки	частично	все участки	нет
812	21:01:021004	875	нет	нет	все участки	все участки	все участки	частично	все участки	нет
813	21:01:021007	600	нет	нет	все участки	все участки	все участки	частично	все участки	нет
814	21:01:021005	2326	нет	нет	все участки	все участки	все участки	частично	все участки	нет
815	21:01:021201	15	нет	нет	все участки	все участки	все участки	частично	все участки	нет
816	21:01:020908	33	нет	нет	все участки	все участки	все участки	нет	все участки	нет
817	21:01:030511	22	нет	нет	все участки	все участки	все участки	нет	все участки	нет



Проект решения по установлению зоны с особыми условиями использования территории – приаэродромной территории аэродрома Чебоксары

818	21:01:030501	98	нет	нет	все участки	все участки	все участки	нет	все участки	нет
819	21:01:030503	73	нет	нет	все участки	все участки	все участки	частично	все участки	нет
820	21:01:030504	47	нет	нет	все участки	все участки	все участки	частично	все участки	нет
821	21:01:030505	174	нет	нет	все участки	все участки	все участки	частично	все участки	нет
822	21:01:030506	158	нет	нет	все участки	все участки	все участки	частично	все участки	нет
823	21:01:030507	124	нет	нет	все участки	все участки	все участки	все участки	все участки	нет
824	21:01:030510	177	нет	нет	все участки	все участки	все участки	все участки	все участки	нет
825	21:01:030508	146	нет	нет	все участки	все участки	все участки	все участки	все участки	нет
826	21:01:030601	132	нет	нет	все участки	все участки	все участки	все участки	все участки	нет
827	21:01:030702	49	нет	нет	все участки	все участки	все участки	частично	все участки	нет
828	21:01:030701	491	нет	нет	все участки	все участки	все участки	частично	все участки	нет
829	21:01:030705	198	нет	нет	все участки	все участки	все участки	частично	все участки	нет
830	21:01:030610	223	нет	нет	все участки	все участки	все участки	частично	все участки	частично
831	21:01:030608	129	нет	нет	все участки	все участки	все участки	частично	все участки	частично
832	21:01:030604	106	частично	нет	все участки	все участки	все участки	частично	все участки	частично
833	21:01:030605	105	частично	нет	все участки	все участки	все участки	частично	все участки	частично
834	21:01:030509	65	нет	нет	все участки	все участки	все участки	все участки	все участки	нет
835	21:01:030521	105	нет	нет	все участки	все участки	все участки	частично	все участки	нет
836	21:01:030518	93	нет	нет	все участки	все участки	все участки	частично	все участки	нет
837	21:01:030519	93	нет	нет	все участки	все участки	все участки	частично	все участки	нет
838	21:01:030522	73	нет	нет	все участки	все участки	все участки	частично	все участки	нет
839	21:01:030517	378	нет	нет	все участки	все участки	все участки	частично	все участки	частично
840	21:01:030520	92	нет	нет	все участки	все участки	все участки	нет	все участки	нет
841	21:01:030502	700	нет	нет	все участки	все участки	все участки	нет	все участки	нет
842	21:01:030408	8	нет	нет	все участки	все участки	все участки	нет	все участки	нет
843	21:01:030516	77	нет	нет	все участки	все участки	все участки	нет	все участки	нет
844	21:01:030515	110	нет	нет	все участки	все участки	все участки	нет	все участки	нет
845	21:01:030514	100	нет	нет	все участки	все участки	все участки	нет	все участки	нет
846	21:01:030523	4	нет	нет	все участки	все участки	все участки	нет	все участки	нет

Проект решения по установлению зоны с особыми условиями использования территории – приаэродромной территории аэродрома Чебоксары

847	21:01:030513	84	нет	нет	все участки	все участки	все участки	нет	все участки	нет
848	21:01:030512	120	нет	нет	все участки	все участки	все участки	нет	все участки	нет
849	21:01:021002	52	нет	нет	все участки	все участки	все участки	нет	все участки	нет
850	21:01:020906	188	нет	нет	все участки	все участки	все участки	нет	все участки	нет
851	21:01:020907	180	нет	нет	все участки	все участки	все участки	нет	все участки	нет
852	21:01:030406	187	нет	нет	все участки	все участки	все участки	нет	все участки	нет
853	21:01:030407	135	нет	нет	все участки	все участки	все участки	нет	все участки	нет
854	21:01:030312	249	нет	нет	все участки	все участки	все участки	нет	все участки	нет
855	21:01:030307	16	нет	нет	все участки	все участки	все участки	нет	все участки	нет
856	21:01:030306	175	нет	нет	все участки	все участки	все участки	нет	все участки	нет
857	21:01:03208	1190	нет	нет	все участки	все участки	все участки	нет	все участки	нет
858	21:01:030404	187	нет	нет	все участки	все участки	все участки	нет	все участки	нет
859	21:01:030403	68	нет	нет	все участки	все участки	все участки	нет	все участки	нет
860	21:01:030402	177	нет	нет	все участки	все участки	все участки	нет	все участки	нет
861	21:01:030405	296	нет	нет	все участки	все участки	все участки	нет	все участки	нет
862	21:01:030401	192	нет	нет	все участки	все участки	все участки	нет	все участки	нет
863	21:01:020903	81	нет	нет	все участки	все участки	все участки	нет	все участки	нет
864	21:01:020905	93	нет	нет	все участки	все участки	все участки	нет	все участки	нет
865	21:01:020904	138	нет	нет	все участки	все участки	все участки	нет	все участки	нет
866	21:01:020902	388	нет	нет	все участки	все участки	все участки	нет	все участки	нет
867	21:01:020901	224	нет	нет	все участки	все участки	все участки	нет	все участки	нет
868	21:01:020801	210	нет	нет	все участки	все участки	все участки	нет	все участки	нет
869	21:01:030308	96	нет	нет	все участки	все участки	все участки	нет	все участки	нет
870	21:01:030310	583	нет	нет	все участки	все участки	все участки	нет	все участки	нет
871	21:01:030311	301	нет	нет	все участки	все участки	все участки	нет	все участки	нет
872	21:01:030313	259	нет	нет	все участки	все участки	все участки	нет	все участки	нет
873	21:01:030309	85	нет	нет	все участки	все участки	все участки	нет	все участки	нет
874	21:01:030301	23	нет	нет	все участки	все участки	все участки	нет	все участки	нет
875	21:01:030302	125	нет	нет	все участки	все участки	все участки	нет	все участки	нет

Проект решения по установлению зоны с особыми условиями использования территории – приаэродромной территории аэродрома Чебоксары

876	21:01:030304	205	нет	нет	все участки	все участки	все участки	нет	все участки	нет
877	21:01:030303	61	нет	нет	все участки	все участки	все участки	нет	все участки	нет
878	21:01:030206	117	нет	нет	все участки	все участки	все участки	нет	все участки	нет
879	21:01:030205	207	нет	нет	все участки	все участки	все участки	нет	все участки	нет
880	21:01:030207	893	нет	нет	все участки	все участки	все участки	нет	все участки	нет
881	21:01:030204	655	нет	нет	все участки	все участки	все участки	нет	все участки	нет
882	21:01:030203	627	нет	нет	все участки	все участки	все участки	нет	все участки	нет
883	21:01:030201	133	нет	нет	все участки	все участки	все участки	нет	все участки	нет
884	21:01:030202	119	нет	нет	все участки	все участки	все участки	нет	все участки	нет
885	21:01:030103	183	нет	нет	все участки	все участки	все участки	нет	все участки	нет
886	21:01:030101	74	нет	нет	все участки	все участки	все участки	нет	все участки	нет
887	21:01:030111	65	нет	нет	все участки	все участки	все участки	нет	все участки	нет
888	21:01:030112	63	нет	нет	все участки	все участки	все участки	нет	все участки	нет
889	21:01:030102	110	нет	нет	все участки	все участки	все участки	нет	все участки	нет
890	21:01:030104	121	нет	нет	все участки	все участки	все участки	нет	все участки	нет
891	21:01:030113	168	нет	нет	все участки	все участки	все участки	нет	все участки	нет
892	21:01:030105	191	нет	нет	все участки	все участки	все участки	нет	все участки	нет
893	21:01:030106	133	нет	нет	все участки	все участки	все участки	нет	все участки	нет
894	21:01:030108	139	нет	нет	все участки	все участки	все участки	нет	все участки	нет
895	21:01:030107	127	нет	нет	все участки	все участки	все участки	нет	все участки	нет
896	21:01:030109	51	нет	нет	все участки	все участки	все участки	нет	все участки	нет
897	21:01:030110	41	нет	нет	все участки	все участки	все участки	нет	все участки	нет
898	21:01:021002	52	нет	нет	все участки	все участки	все участки	нет	все участки	нет
899	21:01:020706	139	нет	нет	все участки	все участки	все участки	нет	все участки	нет
900	21:01:021001	22	нет	нет	все участки	все участки	все участки	нет	все участки	нет
901	21:01:020705	104	нет	нет	все участки	все участки	все участки	нет	все участки	нет
902	21:01:020704	252	нет	нет	все участки	все участки	все участки	нет	все участки	нет
903	21:01:020703	211	нет	нет	все участки	все участки	все участки	нет	все участки	нет
904	21:01:020702	69	нет	нет	все участки	все участки	все участки	нет	все участки	нет



Проект решения по установлению зоны с особыми условиями использования территории – приаэродромной территории аэродрома Чебоксары

905	21:01:020209	287	нет	нет	все участки	все участки	все участки	нет	все участки	нет
906	21:01:020701	82	нет	нет	все участки	все участки	все участки	нет	все участки	нет
907	21:01:020501	122	нет	нет	все участки	все участки	все участки	нет	все участки	нет
908	21:01:020504	198	нет	нет	все участки	все участки	все участки	нет	все участки	нет
909	21:01:020502	183	нет	нет	все участки	все участки	все участки	нет	все участки	нет
910	21:01:020503	21	нет	нет	все участки	все участки	все участки	нет	все участки	нет
911	21:01:020301	209	нет	нет	все участки	все участки	все участки	нет	все участки	нет
912	21:01:020303	93	нет	нет	все участки	все участки	все участки	нет	все участки	нет
913	21:01:020406	255	нет	нет	все участки	все участки	все участки	нет	все участки	нет
914	21:01:020409	119	нет	нет	все участки	все участки	все участки	нет	все участки	нет
915	21:01:020408	91	нет	нет	все участки	все участки	все участки	нет	все участки	нет
916	21:01:020407	80	нет	нет	все участки	все участки	все участки	нет	все участки	нет
917	21:01:020405	61	нет	нет	все участки	все участки	все участки	нет	все участки	нет
918	21:01:020302	184	нет	нет	все участки	все участки	все участки	нет	все участки	нет
919	21:01:020103	90	нет	нет	все участки	все участки	все участки	нет	все участки	нет
920	21:01:020404	168	нет	нет	все участки	все участки	все участки	нет	все участки	нет
921	21:01:020104	45	нет	нет	все участки	все участки	все участки	нет	все участки	нет
922	21:01:020403	85	нет	нет	все участки	все участки	все участки	нет	все участки	нет
923	21:01:020401	62	нет	нет	все участки	все участки	все участки	нет	все участки	нет
924	21:01:020402	94	нет	нет	все участки	все участки	все участки	нет	все участки	нет
925	21:01:020102	98	нет	нет	все участки	все участки	все участки	нет	все участки	нет
926	21:01:020101	147	нет	нет	все участки	все участки	все участки	нет	все участки	нет
927	21:01:010101	95	нет	нет	частично	частично	частично	нет	частично	нет
928	21:01:040104	96	нет	нет	частично	частично	частично	нет	частично	нет
929	21:01:040204	217	нет	нет	частично	частично	частично	нет	частично	нет
930	21:01:040103	2	нет	нет	частично	частично	частично	нет	частично	нет
931	21:01:040205	355	нет	нет	все участки	все участки	все участки	нет	все участки	нет
932	21:01:040203	167	нет	нет	все участки	все участки	все участки	нет	все участки	нет
933	21:01:040207	85	нет	нет	все участки	все участки	все участки	нет	все участки	нет

Проект решения по установлению зоны с особыми условиями использования территории – приаэродромной территории аэродрома Чебоксары

934	21:01:040202	486	нет	нет	все участки	все участки	все участки	нет	все участки	нет
935	21:01:040201	810	нет	нет	все участки	все участки	все участки	нет	все участки	нет
936	21:01:040301	63	нет	нет	все участки	все участки	все участки	нет	все участки	нет
937	21:01:040302	43	нет	нет	все участки	все участки	все участки	нет	все участки	нет
938	21:01:040208	768	нет	нет	все участки	все участки	все участки	нет	все участки	нет
939	21:01:040209	445	нет	нет	все участки	все участки	все участки	нет	все участки	нет
940	21:01:040210	1145	нет	нет	все участки	все участки	все участки	нет	все участки	нет
941	21:01:040211	40	нет	нет	все участки	все участки	все участки	нет	все участки	нет
942	21:01:040212	478	нет	нет	все участки	все участки	все участки	нет	все участки	нет
943	21:01:040213	38	нет	нет	все участки	все участки	все участки	нет	все участки	нет
944	21:01:040402	33	нет	нет	все участки	все участки	все участки	нет	все участки	нет
945	21:01:040401	107	нет	нет	все участки	все участки	все участки	нет	все участки	нет
946	21:01:040403	30	нет	нет	все участки	все участки	все участки	нет	все участки	нет
947	21:01:040405	46	нет	нет	все участки	все участки	все участки	нет	все участки	нет
948	21:01:040404	192	нет	нет	все участки	все участки	все участки	нет	все участки	нет
949	21:01:020105	44	нет	нет	все участки	все участки	все участки	нет	все участки	нет
950	21:01:020203	244	нет	нет	все участки	все участки	все участки	нет	все участки	нет
951	21:01:020205	80	нет	нет	все участки	все участки	все участки	нет	все участки	нет
952	21:01:020204	313	нет	нет	все участки	все участки	все участки	нет	все участки	нет
953	21:01:020220	221	нет	нет	все участки	все участки	все участки	нет	все участки	нет
954	21:01:020207	82	нет	нет	все участки	все участки	все участки	нет	все участки	нет
955	21:01:020213	83	нет	нет	все участки	все участки	все участки	нет	все участки	нет
956	21:01:020214	65	нет	нет	все участки	все участки	все участки	нет	все участки	нет
957	21:01:020215	63	нет	нет	все участки	все участки	все участки	нет	все участки	нет
958	21:01:020216	86	нет	нет	все участки	все участки	все участки	нет	все участки	нет
959	21:01:020217	34	нет	нет	все участки	все участки	все участки	нет	все участки	нет
960	21:01:020218	246	нет	нет	все участки	все участки	все участки	нет	все участки	нет
961	21:01:020219	65	нет	нет	все участки	все участки	все участки	нет	все участки	нет
962	21:01:020208	104	нет	нет	все участки	все участки	все участки	нет	все участки	нет

Проект решения по установлению зоны с особыми условиями использования территории – приаэродромной территории аэродрома Чебоксары

963	21:01:020211	93	нет	нет	все участки	все участки	все участки	нет	все участки	нет
964	21:01:020210	110	нет	нет	все участки	все участки	все участки	нет	все участки	нет
965	21:01:020603	70	нет	нет	все участки	все участки	все участки	нет	все участки	нет
966	21:01:020212	145	нет	нет	все участки	все участки	все участки	нет	все участки	нет
967	21:01:020604	38	нет	нет	все участки	все участки	все участки	нет	все участки	нет
968	21:01:021301	579	нет	нет	все участки	все участки	все участки	частично	все участки	нет
969	21:01:021006	51	нет	нет	все участки	все участки	все участки	нет	все участки	нет
970	21:01:021003	1801	нет	нет	все участки	все участки	все участки	частично	все участки	нет
971	21:01:021101	60	нет	нет	все участки	все участки	все участки	частично	все участки	нет
972	21:01:021303	19	нет	нет	все участки	все участки	все участки	частично	все участки	нет
973	21:01:021302	56	нет	нет	все участки	все участки	все участки	нет	все участки	нет
974	21:01:011007	189	нет	нет	все участки	все участки	все участки	нет	все участки	нет
975	21:01:011004	86	нет	нет	все участки	все участки	все участки	нет	все участки	нет
976	21:01:011005	107	нет	нет	все участки	все участки	все участки	нет	все участки	нет
977	21:01:011006	317	нет	нет	все участки	все участки	все участки	нет	все участки	нет
978	21:01:011002	159	нет	нет	все участки	все участки	все участки	нет	все участки	нет
979	21:01:010805	95	нет	нет	все участки	все участки	все участки	нет	все участки	нет
980	21:01:011001	329	нет	нет	все участки	все участки	все участки	нет	все участки	нет
981	21:01:010701	986	нет	нет	все участки	все участки	все участки	нет	все участки	нет
982	21:01:020201	484	нет	нет	все участки	все участки	все участки	нет	все участки	нет
983	21:01:020202	93	нет	нет	все участки	все участки	все участки	нет	все участки	нет
984	21:01:020206	250	нет	нет	все участки	все участки	все участки	нет	все участки	нет
985	21:01:020601	196	нет	нет	все участки	все участки	все участки	нет	все участки	нет
986	21:01:020602	83	нет	нет	все участки	все участки	все участки	нет	все участки	нет
987	21:01:010504	146	нет	нет	все участки	все участки	все участки	нет	все участки	нет
988	21:01:010503	23	нет	нет	все участки	все участки	все участки	нет	все участки	нет
989	21:01:010513	91	нет	нет	все участки	все участки	все участки	нет	все участки	нет
990	21:01:010512	278	нет	нет	все участки	все участки	все участки	нет	все участки	нет
991	21:01:010602	484	нет	нет	все участки	все участки	все участки	нет	все участки	нет



Проект решения по установлению зоны с особыми условиями использования территории – приаэродромной территории аэродрома Чебоксары

992	21:01:010603	175	нет	нет	все участки	все участки	все участки	нет	все участки	нет
993	21:01:010511	88	нет	нет	все участки	все участки	все участки	нет	все участки	нет
994	21:01:010502	36	нет	нет	все участки	все участки	все участки	нет	все участки	нет
995	21:01:010510	193	нет	нет	все участки	все участки	все участки	нет	все участки	нет
996	21:01:010509	241	нет	нет	все участки	все участки	все участки	нет	все участки	нет
997	21:01:010508	634	нет	нет	все участки	все участки	все участки	нет	все участки	нет
998	21:01:010403	21	нет	нет	все участки	все участки	все участки	нет	все участки	нет
999	21:01:010608	100	нет	нет	все участки	все участки	все участки	нет	все участки	нет
1000	21:01:010609	47	нет	нет	все участки	все участки	все участки	нет	все участки	нет
1001	21:01:010607	144	нет	нет	все участки	все участки	все участки	нет	все участки	нет
1002	21:01:010901	45	нет	нет	все участки	все участки	все участки	нет	все участки	нет
1003	21:01:010902	338	нет	нет	все участки	все участки	все участки	нет	все участки	нет
1004	21:01:010809	126	нет	нет	все участки	все участки	все участки	нет	все участки	нет
1005	21:01:010808	321	нет	нет	все участки	все участки	все участки	нет	все участки	нет
1006	21:01:010606	118	нет	нет	все участки	все участки	все участки	нет	все участки	нет
1007	21:01:010605	110	нет	нет	все участки	все участки	все участки	нет	все участки	нет
1008	21:01:010604	100	нет	нет	все участки	все участки	все участки	нет	все участки	нет
1009	21:01:010804	198	нет	нет	все участки	все участки	все участки	нет	все участки	нет
1010	21:01:010803	133	нет	нет	все участки	все участки	все участки	нет	все участки	нет
1011	21:01:010807	91	нет	нет	все участки	все участки	все участки	нет	все участки	нет
1012	21:01:010806	373	нет	нет	все участки	все участки	все участки	нет	все участки	нет
1013	21:01:010702	1740	нет	нет	все участки	все участки	все участки	нет	все участки	нет
1014	21:01:010704	595	нет	нет	все участки	все участки	все участки	нет	все участки	нет
1015	21:01:010703	582	нет	нет	все участки	все участки	все участки	нет	все участки	нет
1016	21:01:010801	333	нет	нет	все участки	все участки	все участки	нет	все участки	нет
1017	21:01:010802	105	нет	нет	все участки	все участки	все участки	нет	все участки	нет
1018	21:01:010610	121	нет	нет	все участки	все участки	все участки	нет	все участки	нет
1019	21:01:010611	106	нет	нет	все участки	все участки	все участки	нет	все участки	нет
1020	21:01:010601	31	нет	нет	все участки	все участки	все участки	нет	все участки	нет

Проект решения по установлению зоны с особыми условиями использования территории – приаэродромной территории аэродрома Чебоксары

1021	21:01:010501	106	нет	нет	все участки	все участки	все участки	нет	все участки	нет
1022	21:01:010507	54	нет	нет	все участки	все участки	все участки	нет	все участки	нет
1023	21:01:010506	69	нет	нет	все участки	все участки	все участки	нет	все участки	нет
1024	21:01:010505	91	нет	нет	все участки	все участки	все участки	нет	все участки	нет
1025	21:01:010402	16	нет	нет	все участки	все участки	все участки	нет	все участки	нет
1026	21:01:010306	74	нет	нет	все участки	все участки	все участки	нет	все участки	нет
1027	21:01:011111	42	нет	нет	все участки	все участки	все участки	нет	все участки	нет
1028	21:01:010207	25	нет	нет	все участки	все участки	все участки	нет	все участки	нет
1029	21:01:010208	230	нет	нет	все участки	все участки	все участки	нет	все участки	нет
1030	21:01:010209	215	нет	нет	все участки	все участки	все участки	нет	все участки	нет
1031	21:01:010210	37	нет	нет	все участки	все участки	все участки	нет	все участки	нет
1032	21:01:010204	184	нет	нет	все участки	все участки	все участки	нет	все участки	нет
1033	21:01:010206	120	нет	нет	все участки	все участки	все участки	нет	все участки	нет
1034	21:01:010211	99	нет	нет	все участки	все участки	все участки	нет	все участки	нет
1035	21:01:010205	74	нет	нет	все участки	все участки	все участки	нет	все участки	нет
1036	21:01:010203	104	нет	нет	все участки	все участки	все участки	нет	все участки	нет
1037	21:01:010202	372	нет	нет	все участки	все участки	все участки	нет	все участки	нет
1038	21:01:010212	128	нет	нет	все участки	все участки	все участки	нет	все участки	нет
1039	21:01:010201	45	нет	нет	все участки	все участки	все участки	нет	все участки	нет
1040	21:01:010104	328	нет	нет	все участки	все участки	все участки	нет	все участки	нет
1041	21:01:010109	232	нет	нет	все участки	все участки	все участки	нет	все участки	нет
1042	21:01:010112	17	нет	нет	все участки	все участки	все участки	нет	все участки	нет
1043	21:01:010111	120	нет	нет	все участки	все участки	все участки	нет	все участки	нет
1044	21:01:010108	138	нет	нет	все участки	все участки	все участки	нет	все участки	нет
1045	21:01:010113	140	нет	нет	все участки	все участки	все участки	нет	все участки	нет
1046	21:01:010103	190	нет	нет	все участки	все участки	все участки	нет	все участки	нет
1047	21:01:010102	238	нет	нет	все участки	все участки	все участки	нет	все участки	нет
1048	21:01:010110	216	нет	нет	все участки	все участки	все участки	нет	все участки	нет
1049	21:01:010107	175	нет	нет	все участки	все участки	все участки	нет	все участки	нет

Проект решения по установлению зоны с особыми условиями использования территории – приаэродромной территории аэродрома Чебоксары

1050	21:01:010106	206	нет	нет	все участки	все участки	все участки	нет	все участки	нет
1051	21:01:010105	115	нет	нет	все участки	все участки	все участки	нет	все участки	нет
1052	21:01:010315	221	нет	нет	все участки	все участки	все участки	нет	все участки	нет
1053	21:01:010305	98	нет	нет	все участки	все участки	все участки	нет	все участки	нет
1054	21:01:010304	119	нет	нет	все участки	все участки	все участки	нет	все участки	нет
1055	21:01:010303	29	нет	нет	все участки	все участки	все участки	нет	все участки	нет
1056	21:01:010310	82	нет	нет	все участки	все участки	все участки	нет	все участки	нет
1057	21:01:010303	29	нет	нет	все участки	все участки	все участки	нет	все участки	нет
1058	21:01:010302	117	нет	нет	все участки	все участки	все участки	нет	все участки	нет
1059	21:01:010307	99	нет	нет	все участки	все участки	все участки	нет	все участки	нет
1060	21:01:010308	79	нет	нет	все участки	все участки	все участки	нет	все участки	нет
1061	21:01:010301	140	нет	нет	все участки	все участки	все участки	нет	все участки	нет
1062	21:01:010309	213	нет	нет	все участки	все участки	все участки	нет	все участки	нет
1063	21:01:010312	197	нет	нет	все участки	все участки	все участки	нет	все участки	нет
1064	21:01:010311	32	нет	нет	все участки	все участки	все участки	нет	все участки	нет
1065	21:01:010313	215	нет	нет	все участки	все участки	все участки	нет	все участки	нет
1066	21:01:010314	24	нет	нет	все участки	все участки	все участки	нет	все участки	нет
1067	21:01:011110	7	нет	нет	частично	частично	частично	нет	частично	нет
1068	21:01:011109	1064	нет	нет	частично	частично	частично	нет	частично	нет
<b>Республика Марий Эл</b>										
<b>Кадастровый округ 12</b>										
1069	12:14:0811001	0	нет	нет	все участки	нет	все участки	все участки	нет	нет
1070	12:14:1603001	1	нет	нет	все участки	нет	все участки	все участки	нет	нет
1071	12:14:0802001	364	нет	нет	частично	частично	частично	частично	частично	нет
1072	12:14:7002001	98	нет	нет	все участки	нет	все участки	все участки	нет	нет
1073	12:14:0108002	0	нет	нет	все участки	нет	все участки	все участки	нет	нет
1074	12:14:7001001	386	нет	нет	частично	частично	частично	частично	частично	нет
1075	12:14:0801001	185	нет	нет	все участки	все участки	все участки	нет	все участки	нет
1076	12:14:8201001	127	нет	нет	все участки	все участки	все участки	нет	все участки	нет



Проект решения по установлению зоны с особыми условиями использования территории – приаэродромной территории аэродрома Чебоксары

1077	12:14:8301001	73	нет	нет	все участки	все участки	все участки	нет	все участки	нет
1078	12:14:0107002	173	нет	нет	частично	частично	частично	нет	частично	нет
1079	12:14:0107001	5	нет	нет	частично	частично	частично	нет	частично	нет
1080	12:14:1605002	79	нет	нет	частично	частично	частично	частично	частично	нет
1081	12:14:0814001	14	нет	нет	все участки	нет	все участки	все участки	нет	нет
1082	12:14:0108003	30	нет	нет	все участки	нет	все участки	все участки	нет	нет
1083	12:14:0813001	2	нет	нет	все участки	нет	все участки	все участки	нет	нет
1084	12:14:7101001	21	нет	нет	все участки	нет	все участки	все участки	нет	нет
1085	12:14:0815001	6	нет	нет	все участки	нет	все участки	все участки	нет	нет
1086	12:14:0810001	36	нет	нет	все участки	нет	все участки	все участки	нет	нет
1087	12:14:0810002	122	нет	нет	все участки	нет	все участки	все участки	нет	нет
1088	12:14:3601002	20	нет	нет	все участки	нет	все участки	все участки	нет	нет
1089	12:14:3601004	24	нет	нет	все участки	нет	все участки	все участки	нет	нет
1090	12:14:3601003	77	нет	нет	все участки	нет	все участки	все участки	нет	нет
1091	12:14:3601001	467	нет	нет	все участки	нет	все участки	все участки	нет	нет
1092	12:14:3601005	21	нет	нет	все участки	нет	все участки	все участки	нет	нет
1093	12:14:0108001	41	нет	нет	частично	нет	частично	частично	частично	нет
1094	12:14:0109003	248	нет	нет	частично	нет	частично	частично	частично	нет
1095	12:14:0109001	12	нет	нет	частично	нет	частично	частично	частично	нет
1096	12:14:0816001	15	нет	нет	частично	нет	частично	частично	частично	нет
1097	12:14:0109002	142	нет	нет	частично	нет	частично	частично	частично	нет
1098	12:14:0501001	212	нет	нет	все участки	нет	все участки	все участки	нет	нет
1099	12:14:0503001	2	нет	нет	все участки	нет	все участки	все участки	нет	нет
1100	12:14:0508001	1382	нет	нет	частично	нет	частично	частично	частично	нет